

**ПРОТОКОЛ № 59**  
**заседания Комиссии по определению границ рыболовных участков**  
**на территории Чукотского автономного округа**

19 марта 2024 года

г. Анадырь

**Председательствовал**  
**Первый заместитель начальника Департамента, председатель Комитета по**  
**рыболовству Департамента сельского хозяйства и продовольствия**  
**Чукотского автономного округа, заместитель председателя Комиссии**  
**А.В. Кудрявцев**

**Присутствовали члены Комиссии:**

- |                                 |  |
|---------------------------------|--|
| Афонин<br>Антон Анатольевич     | - ведущий специалист – эксперт Чукотского отдела<br>Управления Федеральной службы государственной<br>регистрации, кадастра и картографии по<br>Магаданской области и Чукотскому автономному<br>округу;   |
| Батурина<br>Мария Александровна | - начальник отдела рыболовства Комитета по<br>рыболовству Департамента сельского хозяйства и<br>продовольствия Чукотского автономного округа;  |
| Батанов<br>Роман Леонидович     | - начальник отдела «Научных исследований<br>биоресурсов внутренних водоемов и вод,<br>прилегающих к Чукотскому автономному округу<br>(ЧукотНИО), Тихоокеанского филиала ФГБНУ<br>«ВНИРО» («ТИНРО»);  |
| Дейнега<br>Виктор Викторович    | - начальник отдела государственного контроля,<br>надзора, охраны водных биологических ресурсов и<br>регулирующего рыболовства по Чукотскому<br>автономному округу Северо-Восточного<br>территориального управления Федерального<br>агентства по рыболовству; |
| Ештыганов<br>Егор Валентинович  | - техник 1 категории участка гидрографической<br>службы г. Анадырь войсковой части 13194/2;  |

Литвинов Виталий Витальевич	- начальник отдела регионального государственного экологического надзора и особо охраняемых природных территорий Управления природопользования и охраны окружающей среды Департамента природных ресурсов и экологии Чукотского автономного округа;
Морозов Эдуард Владимирович	- Заместитель начальника Северо - Восточного филиала ФГБУ «Главрыбвод»;
Скрябикова Алёна Николаевна	- заместитель начальника Департамента, председатель Комитета по рыболовству Департамента сельского хозяйства и продовольствия Чукотского автономного округа;
Тевлявье Александра Владимировна	- член Президиума Региональной Ассоциации (Союза) общин коренных малочисленных народов Чукотки;
Чадин Владимир Павлович	- представитель Службы в г. Анадыре Пограничного управления Федеральной службы безопасности России по восточному арктическому району;
Юманов Василий Владимирович	- представитель Службы в г. Анадыре Пограничного управления Федеральной службы безопасности России по восточному арктическому району.
Количество присутствующих на заседании членов Комиссии:	12 (Морозов Э.В. – подключение по ВКС)
Количество членов Комиссии, принимающих дистанционное участие в голосовании:	3 (Морозов Э.В., 2 мнения: Петруненко П.А., Кириллов С.В.)
Всего:	14
Количество отсутствующих на заседании членов Комиссии:	7
Кворум:	11, имеется

## ХОД ЗАСЕДАНИЯ:

**1) О поступивших предложениях по определению границ рыболовных участков (далее – рлу, если не оговорено иное) для осуществления любительского рыболовства на территории Чукотского автономного округа.**

---

*(Первый заместитель начальника Департамента сельского хозяйства и продовольствия Чукотского автономного округа, председатель Комиссии КУДРЯВЦЕВ А.В.)*

**КУДРЯВЦЕВ А.В.:**

Сегодня мы рассматриваем предложение по формированию рлу для осуществления любительского рыболовства, расположенного в Анадырском муниципальном районе, предложение по формированию которого поступило в 2023 году в адрес Департамента сельского хозяйства и продовольствия Чукотского автономного округа (далее – Департамент).

В целях рассмотрения границ рлу Департаментом были направлены запросы о наличии (отсутствии) ограничений в формировании рассматриваемого рлу, в том числе ограничений установленных п. 9 Правил определения границ рыболовных участков, утверждённых постановлением Правительства Российской Федерации от 14.06.2018 № 681 (далее - Постановление № 681).

Предлагаю перейти к рассмотрению границ рлу.

**1. Рлу для осуществления любительского рыболовства, расположенный в река Майныян в Анадырском муниципальном районе.**

Границы рлу, определённые в соответствии с п. 7 Постановления № 681 в географических координатах (система координат WGS-84):

т.1 62°32'10,80" с.ш. 177°02'56,47" в.д.;

т.2 62°32'15,01" с.ш. 177°03'30,23" в.д.;

т.3 62°32'13,46" с.ш. 177°03'31,20" в.д.;

т.4 62°32'09,24" с.ш. 177°02'57,38" в.д.

Акватория водоема, ограниченная линиями при последовательном соединении базовых точек:

1. от т.1 до т.2 по береговой линии водного объекта.

2. от т.2 до т.3 по прямой линии.

3. от т.3 до т.4 по прямой линии.

4. от т.4 до т.1 по прямой линии.

Границы участка установлены в пределах акватории водоема, за исключением участков суши.

Длина участка по береговой линии – 500 м. Ширина - 50 м. Площадь РЛУ – 2,5 га.

СКРЯБИКОВА А.Н.:

Предложение по формированию рлу поступило 08.12.2023г. в адрес Департамента от Администрации сельского поселения Мейныпильгыно письмом 251 от 08.12.2023.

Департамент письмом от 11.03.2024 № 05-03/818 сообщил **об отсутствии полного или частичного наложения границ** рлу на границы другого рлу, рыбопромыслового участка (далее – рпу), который предоставлен пользователю водных биологических ресурсов до 1 января 2019 г. и в отношении которого имеется действующий договор о предоставлении рпу, или рыбоводного участка, пересечение границами одного рлу границ другого рлу, рпу или рыбоводного участка либо нахождение границ одного рлу в пределах границ другого рлу, рпу или рыбоводного участка.

Тихоокеанский филиал ФГБНУ «ВНИРО» («ТИНРО») письмом от 13.12.2023 № 01-10/5143 направил научное заключение **о целесообразности** формирования рлу.

Департамент природных ресурсов и экологии Чукотского автономного округа письмом от 19.12.2023 № 01-04/3979 сообщил **об отсутствии наложения** границ рлу на границы особо охраняемой природной территории (далее – ООПТ) регионального значения.

Министерство природных ресурсов и экологии Российской Федерации письмом от 17.01.2024 № 15-29/1310 сообщило **об отсутствии наложения** границ рлу на границы ООПТ федерального значения.

Военно-Морской флот Российской Федерации Минобороны России письмом от 23.12.2023 № 729/15/1913 сообщил **об отсутствии** ограничений на определение границ рлу.

ФГБУ «Администрация морских портов Приморского края и Восточной Арктики» письмом от 13.12.2023 № 5/5670 сообщила о нахождении границ рлу **за границами** морского порта Анадырь, вне установленных путей движения судов и мест якорных стоянок.

Река Майныян не включена в Перечень внутренних водных путей Российской Федерации, утвержденный распоряжением Правительства РФ от 19.12.2002 № 1800-р.

Администрация Анадырского муниципального района письмом от 13.12.2023 № 01-08/4224/03 сообщила о **расположении рлу в границах** Анадырского муниципального района.

Управление федеральной службы государственной регистрации, кадастра и картографии по Магаданской области и Чукотскому автономному округу (Управление Росреестра по Магаданской области и Чукотскому автономному округу) письмом от 15.12.2023 № 08-04651/23 сообщило о **нахождении** границ рлу в муниципальном образовании, указанном в представленных выкопировках с карт (Анадырский муниципальный район). Так же Управление Росреестра по Магаданской области и Чукотскому автономному округу сообщило об отсутствии сведений о границах муниципальных образований Чукотского автономного округа в Едином государственном реестре недвижимости, ввиду чего установить факт наличия либо отсутствия нахождения границ рлу на территории двух и более муниципальных образований невозможно.

Региональная общественная организация «Ассоциация коренных малочисленных народов Чукотки» (далее – РОО «АКМНЧ») письмом от 20.12.2023 № 162 сообщила о **согласовании** границ рлу в реке Майныян в Анадырском муниципальном районе.

#### РЕШИЛИ:

1.1. Рекомендовать Департаменту определить границы рлу для любительского рыболовства в реке Майныян в Анадырском муниципальном районе.

1.2. Присвоить номер рлу 87-4р/л-24.

Голосование: «ЗА» – 14, «ПРОТИВ» - 0, «ВОЗДЕРЖАЛИСЬ» - 0.

Решение «ПРИНЯТО»

## **2. Рлу для осуществления любительского рыболовства, расположенный в река Хатырка в Анадырском муниципальном районе.**

Границы рлу, определённые в соответствии с п. 7 Постановления № 681 в географических координатах (система координат WGS-84):

т.1 62°04'03,70" с.ш. 175°17'12,02" в.д.;

т.2 62°03'55,00" с.ш. 175°17'27,00" в.д.;

т.3 62°03'57,02" с.ш. 175°17'32,38" в.д.;

т.4 62°04'05,13" с.ш. 175°17'18,20" в.д.

Акватория водоема, ограниченная линиями при последовательном соединении базовых точек:

1. от т.1 до т.2 по береговой линии водного объекта.
2. от т.2 до т.3 по прямой линии.
3. от т.3 до т.4 по прямой линии.
4. от т.4 до т.1 по прямой линии.

Границы участка установлены в пределах акватории водоема, за исключением участков суши.

Длина участка по береговой линии – 340 м, Ширина - 100 м, Площадь РЛУ – 3,31 га.

СКРЯБИКОВА А.Н.:

Предложение по формированию рлу поступило 14.12.2023г. в адрес Департамента от Администрации сельского поселения Хатырка письмом 645 от 13.12.2023.

Департамент письмом от 11.03.2024 № 05-03/818 сообщил **об отсутствии полного или частичного наложения границ** рлу на границы другого рлу, рпу, который предоставлен пользователю водных биологических ресурсов до 1 января 2019 г. и в отношении которого имеется действующий договор о предоставлении рпу, или рыбоводного участка, пересечение границами одного рлу границ другого рлу, рпу или рыбоводного участка либо нахождение границ одного рлу в пределах границ другого рлу, рпу или рыбоводного участка.

Тихоокеанский филиал ФГБНУ «ВНИРО» («ТИНРО») письмом от 22.12.2023 № 01-24/5305 направил научное заключение **о целесообразности** формирования рлу.

Департамент природных ресурсов и экологии Чукотского автономного округа письмом от 19.12.2023 № 01-04/3977 сообщил **об отсутствии наложения** границ рлу на границы ООПТ регионального значения.

Министерство природных ресурсов и экологии Российской Федерации письмом от 17.01.2024 № 15-29/1310 сообщило **об отсутствии наложения** границ рлу на границы ООПТ федерального значения.

Военно-Морской флот Российской Федерации Минобороны России письмом от 23.12.2023 № 729/15/1913 сообщил **об отсутствии** ограничений на определение границ рлу.

ФГБУ «Администрация морских портов Приморского края и Восточной Арктики» письмом от 19.12.2023 № 5/5825 сообщила о нахождении границ рлу **за границами** морского порта Анадырь, вне установленных путей движения судов и мест якорных стоянок.

Река Хатырка не включена в Перечень внутренних водных путей Российской Федерации, утвержденный распоряжением Правительства РФ от 19.12.2002 № 1800-р.

Администрация Анадырского муниципального района письмом от 15.12.2023 № 01-08/4269/03 сообщила о расположении рлу в границах Анадырского муниципального района.

Управление федеральной службы государственной регистрации, кадастра и картографии по Магаданской области и Чукотскому автономному округу (Управление Росреестра по Магаданской области и Чукотскому автономному округу) письмом от 21.12.2023 № 08-04713/23 сообщило о нахождении границ рлу в муниципальном образовании, указанном в представленных выкопировках с карт (Анадырский муниципальный район). Так же Управление Росреестра по Магаданской области и Чукотскому автономному округу сообщило об отсутствии сведений о границах муниципальных образований Чукотского автономного округа в Едином государственном реестре недвижимости, ввиду чего установить факт наличия либо отсутствия нахождения границ рлу на территории двух и более муниципальных образований невозможно.

РОО «АКМНЧ» письмом от 20.12.2023 № 163 сообщила о согласовании границ рлу в реке Хатырка в Анадырском муниципальном районе.

РЕШИЛИ:

2.1. Рекомендовать Департаменту определить границы рлу для любительского рыболовства в реке Хатырка в Анадырском муниципальном районе.

2.2. Присвоить номер рлу 87-5р/л-24.

Голосование: «ЗА» – 14, «ПРОТИВ» - 0, «ВОЗДЕРЖАЛИСЬ» - 0.

Решение «ПРИНЯТО»

**2) О приведении границ рлу, обремененных договорами пользования, в соответствие с действующим законодательством Российской Федерации и включения информации о границах рлу в Перечень рыболовных участков Чукотского автономного округа.**

---

*(Первый заместитель начальника Департамента сельского хозяйства и продовольствия  
Чукотского автономного округа, председатель Комиссии КУДРЯВЦЕВ А.В.)*

КУДРЯВЦЕВ А.В.:

На сегодняшний день 67 действующих рлу, сформированных до 2019 года, обремененных договорами пользования не включены в перечень рлу Чукотского автономного округа.

Учитывая необходимость приведения границ рлу, сформированных до 2019 года и обремененных договорами пользования, в соответствие с Правилами определения границ рыболовных участков, утвержденных Постановлением № 681 и требования пункта 5 Порядка заключения договоров пользования рлу в соответствии со статьями 61, 63 - 65 Федерального закона от 20.12.2004 № 166-ФЗ «О рыболовстве и сохранении водных биологических ресурсов», утвержденного приказом Минсельхоза России от 25.07.2019 № 442, который гласит о недопустимости изменения (уточнения) границ рлу при заключении договоров пользования, обремененных договорами пользования, с двоичным описанием границ рлу: согласно действующему договору пользования рлу и в соответствии с нормами Постановления № 681.

### **2.1. Рлу для осуществления промышленного рыболовства № 1пр, расположенный в реке Хатырка в Анадырском муниципальном районе.**

В соответствии с договором о предоставлении в пользование рыбопромыслового участка № 1пр/2018-04 от 30.07.2018 и договором пользования рлу № 08/2019 от 17.10.2019 установлены следующие границы рлу № 1пр (система координат WGS-84):

т.1 62°03'38"с.ш. 175°17'34"в.д.;

т.2 62°03'34"с.ш. 175°17'42"в.д.;

т.3 62°03'20"с.ш. 175°17'13"в.д.;

т.4 62°03'23"с.ш. 175°17'02"в.д.

Акватория водоема, ограниченная последовательно соединенной линией:

1. от т.1 до т.2 по прямой линии;

2. от т.2 до т.3 по прямой линии;

3. от т.3 до т.4 по прямой линии;

4. от т.4 до т.1 по береговой линии водного объекта.

Длина - 700 м.

Границы рлу, установленные договором о предоставлении в пользование рыбопромыслового участка № 1пр/2018-04 от 30.07.2018 и договором пользования рлу № 08/2019 от 17.10.2019, соответствуют требованиям п. 7 Постановления № 681.

При уточнении параметров участка длина участка по береговой линии составила – 665 м, площадь – 10,0 га.

Границы участка устанавливаются в пределах акватории водоема, за исключением участков суши.



СКРЯБИКОВА А.Н.:

Департамент письмом от 11.03.2024 № 05-03/819 сообщил **об отсутствии полного или частичного наложения границ** рлу на границы другого рлу, рпу, который предоставлен пользователю водных биологических ресурсов до 1 января 2019 г. и в отношении которого имеется действующий договор о предоставлении рпу, или рыбоводного участка, пересечение границами одного рлу границ другого рлу, рпу или рыбоводного участка либо нахождение границ одного рлу в пределах границ другого рлу, рпу или рыбоводного участка.

Тихоокеанский филиал ФГБНУ «ВНИРО» («ТИНРО») письмом от 27.05.2022 № 01-10/2151 направил научное заключение **о целесообразности** формирования рлу в прежних границах.

Департамент природных ресурсов и экологии Чукотского автономного округа письмом от 26.05.2022 № 01-04/1793 сообщил **об отсутствии** наложения границ рлу на границы ООПТ регионального значения.

Дальневосточное межрегиональное управление Федеральной службы по надзору в сфере природопользования письмом от 23.05.2022 № 19-11/8111 сообщило **об отсутствии** полного или частичного наложения границ рлу на границы особо охраняемой природной территории, нахождение границ рлу в границах особо охраняемой природной территории либо пересечение границами рлу границ особо охраняемой природной территории.

Управление войск и сил на Северо-Востоке Минобороны Российской Федерации письмом от 26.05.2022 № 398 сообщило **о согласовании** формирования рлу.

Объединенное стратегическое командование Восточного военного округа письмом от 15.06.2022 № 41/311 сообщило **об отсутствии** наложения границ рлу на запретные для плавания и временно опасные для плавания районы, отсутствии пересечения районов боевой подготовки Тихоокеанского флота и об отсутствии возражений против формирования рлу.

ФГБУ «Администрация морских портов Приморского края и Восточной Арктики» письмом от 24.05.2022 № 5/2210 сообщила о нахождении границ рлу **за границами** морского порта Анадырь и границами терминала Беринговский, вне установленных путей движения судов и мест якорных стоянок судов.

Река Хатырка не включена в Перечень внутренних водных путей Российской Федерации, утвержденный распоряжением Правительства РФ от 19.12.2002 № 1800-р.

Администрация Анадырского муниципального района письмом от 24.05.2022 № 01-09/1786/09 сообщила о расположении рлу **в границах** одного муниципального образования – Анадырского муниципального района.

Управление федеральной службы государственной регистрации, кадастра и картографии по Магаданской области и Чукотскому автономному округу (Управление Росреестра по Магаданской области и Чукотскому автономному округу) письмом от 27.05.2022 № 08-002957 сообщило о **нахождении** границ рлу в муниципальном образовании, указанном в представленных выкопировках с карт (Анадырский муниципальный район). Так же Управление Росреестра по Магаданской области и Чукотскому автономному округу сообщило об отсутствии сведений о границах муниципальных образований Чукотского автономного округа в Единой государственной реестре недвижимости, ввиду чего установить факт наличия либо отсутствия нахождения границ рлу на территории двух и более муниципальных образований невозможно.

РОО «АКМНЧ» письмом от 30.06.2022 № 68 сообщила о **согласовании** границ рлу № 1пр в реке Хатырка в Анадырском муниципальном районе.

**ВЫСТУПИЛИ:** Юманов В.В., Чадин В.П., Тевлявье А.В., Афонин А.А., Дейнега В.В.

**РЕШИЛИ:** Рекомендовать Департаменту направить в Северо-Восточное территориальное управление Росрыболовства список рлу на территории Чукотского автономного округа с включением в него информации о рлу № 1пр, расположенном в реке Хатырка, согласно приложению к настоящему протоколу для рассмотрения и подготовки заключения о соответствии законодательству Российской Федерации, в соответствии с приказом Росрыболовства от 10.11.2022 № 643.

Голосование: «ЗА» – 11, «ПРОТИВ» - 3 (Чадин В.П., Юманов В.В., Тевлявье А.В.), «ВОЗДЕРЖАЛИСЬ» - 0.

Решение «ПРИНЯТО»

## **2.2. Рлу для осуществления промышленного рыболовства № 11пр, расположенный в реке Анадырь в Анадырском муниципальном районе.**

В соответствии с договором о предоставлении в пользование рыбопромыслового участка № 11пр/2018-03 от 30.07.2018 и договором пользования рлу № 41/2019 от 23.10.2019 установлены следующие границы рлу № 11пр (система координат WGS-84):

т.1 64°53'28" с.ш. 176°10'23" в.д.;

т.2 64°53'35" с.ш. 176°10'23" в.д.;

т.3 64°52'52" с.ш. 176°12'57" в.д.;

т.4 64°52'47" с.ш. 176°12'50" в.д.

Акватория водоёма, ограниченная линиями при последовательном соединении базовых точек:

1. От т. 1 до т. 2 по береговой линии водного объекта.
  2. От т. 2 до т. 3 по прямой линии.
  3. От т. 3 до т. 4 по прямой линии.
  4. От т. 4 до т. 1 по береговой линии водного объекта.
- Длина – 2 700 м; Площадь – 106 га.

Границы рлу, установленные договором о предоставлении в пользование рыбопромыслового участка № 11пр/2018-03 от 30.07.2018 и договором пользования рлу № 41/2019 от 23.10.2019, соответствуют требованиям п. 7 Постановления № 681.

При уточнении параметров участка длина участка по береговой линии составила – 2 700 м, площадь – 106 га

СКРЯБИКОВА А.Н.:

Департамент письмом от 11.03.2024 № 05-03/819 сообщил **об отсутствии полного или частичного наложения границ** рлу на границы другого рлу, рпу, который предоставлен пользователю водных биологических ресурсов до 1 января 2019 г. и в отношении которого имеется действующий договор о предоставлении рпу, или рыбоводного участка, пересечение границами одного рлу границ другого рлу, рпу или рыбоводного участка либо нахождение границ одного рлу в пределах границ другого рлу, рпу или рыбоводного участка.

Тихоокеанский филиал ФГБНУ «ВНИРО» («ТИНРО») письмом от 22.12.2023 № 01-24/5305 направил научное заключение **о целесообразности** формирования рлу в прежних границах.

Департамент природных ресурсов и экологии Чукотского автономного округа письмом от 19.12.2023 № 01-04/3978 сообщил **об отсутствии наложения** границ рлу на границы ООПТ регионального значения.

Дальневосточное межрегиональное управление Федеральной службы по надзору в сфере природопользования письмом от 23.05.2022 № 19-11/8111 сообщило **об отсутствии** полного или частичного наложения границ рлу на границы особо охраняемой природной территории, нахождение границ рлу в границах особо охраняемой природной территории либо пересечение границами рлу границ особо охраняемой природной территории.

Военно-Морской флот Российской Федерации Минобороны России письмом от 19.12.2023 № 729/15/346/1 сообщил, что границы рлу располагаются **вне зоны ответственности** Военно-Морского флота.

Участок реки Анадырь, в котором находятся границы рлу включен в Перечень внутренних водных путей Российской Федерации, утвержденный распоряжением Правительства РФ от 19.12.2002 № 1800-р. ФБУ «Администрация Ленского бассейна» письмом от 28.11.2023 № 07-5723 сообщила о **согласовании использования рлу в указанных границах в целях рыболовства** при условии, что такая деятельность не будет препятствовать судоходству и выполнению путевых работ по содержанию внутренних водных путей.

ФГБУ «Администрация морских портов Приморского края и Восточной Арктики» письмом от 24.05.2022 № 1-7/2210 сообщила о нахождении границ рлу **за границами** морского порта Анадырь и границами терминала Беринговский, вне установленных путей движения судов и мест якорных стоянок судов.

Администрация Анадырского муниципального района письмом от 15.12.2023 № 01-08/4265/03 сообщила о **расположении рлу в границах** Анадырского муниципального района.

Управление федеральной службы государственной регистрации, кадастра и картографии по Магаданской области и Чукотскому автономному округу (Управление Росреестра по Магаданской области и Чукотскому автономному округу) письмом от 15.12.2023 № 08-04651/23 сообщило о **нахождении** границ рлу в муниципальном образовании, указанном в представленных выкопировках с карт (Анадырский муниципальный район). Так же Управление Росреестра по Магаданской области и Чукотскому автономному округу сообщило об отсутствии сведений о границах муниципальных образований Чукотского автономного округа в Едином государственном реестре недвижимости, ввиду чего установить факт наличия либо отсутствия нахождения границ рлу на территории двух и более муниципальных образований невозможно.

РОО «АКМНЧ» письмом от 29.12.2023 № 166 сообщила о **согласовании** границ рлу № 11пр в реке Анадырь в Анадырском муниципальном районе.

**РЕШИЛИ:** Рекомендовать Департаменту направить в Северо-Восточное территориальное управление Росрыболовства список рлу на территории Чукотского автономного округа с включением в него информации о рлу № 11пр, расположенном в реке Анадырь, согласно приложению к настоящему протоколу для рассмотрения и подготовки заключения о соответствии законодательству Российской Федерации, в соответствии с приказом Росрыболовства от 10.11.2022 № 643.

Голосование: «ЗА» – 11, «ПРОТИВ» - 3 (Чадин В.П., Юманов В.В., Тевлявье А.В.), «ВОЗДЕРЖАЛИСЬ» - 0.  
Решение «ПРИНЯТО»

### **2.3. Рлу для осуществления промышленного рыболовства № 7пр, расположенный в горле реки Анадырь.**

В соответствии с договором о предоставлении в пользование рыбопромыслового участка № 7пр/2018-01 от 30.07.2018 и договором пользования рлу № 39/2019 от 23.10.2019 установлены следующие границы рлу № 7пр (система координат WGS-84):

т.1 64°46'13" с.ш. 177°11'59" в.д.;

т.2 64°46'25" с.ш. 177°13'14" в.д.;

т.3 64°46'04" с.ш. 177°13'51" в.д.;

т.4 64°45'51" с.ш. 177°12'50" в.д.

Акватория водоема, ограниченная линиями при последовательном соединении базовых точек:

1. от т.1 до т.2 по береговой линии водного объекта.

2. от т.2 до т.3 по прямой линии.

3. от т.3 до т.4 по прямой линии.

4. от т.4 до т.1 по прямой линии.

Длина – 1 100 м.

Границы рлу, установленные договором о предоставлении в пользование рыбопромыслового участка № 7пр/2018-01 от 30.07.2018 и договором пользования рлу № 39/2019 от 23.10.2019, соответствуют требованиям п. 7 Постановления № 681.

При уточнении параметров участка длина участка по береговой линии составила – 1 090 м, площадь - 87,4 га.

Границы участка устанавливаются в пределах акватории водоема, за исключением участков суши.

**СКРЯБИКОВА А.Н.:**

Департамент письмом от 11.03.2024 № 05-03/819 сообщил **об отсутствии полного или частичного наложения границ** рлу на границы другого рлу, рпу, который предоставлен пользователю водных биологических ресурсов до 1 января 2019 г. и в отношении которого имеется действующий договор о предоставлении рпу, или рыбоводного участка, пересечение границами одного рлу границ другого рлу, рпу или рыбоводного участка либо нахождение границ одного рлу в пределах границ другого рлу, рпу или рыбоводного участка.

Тихоокеанский филиал ФГБНУ «ВНИРО» («ТИНРО») письмом от 13.05.2022 № 01-10/1916 направил научное заключение **о целесообразности** формирования границ рлу.

Департамент природных ресурсов и экологии Чукотского автономного округа письмом от 11.05.2022 № 01-04/1569 сообщил **об отсутствии** наложения границ рлу на границы ООПТ регионального значения.

Дальневосточное межрегиональное управление Федеральной службы по надзору в сфере природопользования письмом от 05.05.2022 № 19-11/7118 сообщило **об отсутствии** полного или частичного наложения границ рлу на границы ООПТ, нахождение границ рлу в границах ООПТ либо пересечение границами рлу границ ООПТ.

Военно-Морской флот Российской Федерации Минобороны России письмом от 19.12.2023 № 729/15/346/1 сообщил, что границы рлу располагаются **вне зоны ответственности** Военно-Морского флота.

Участок горла реки Анадырь, в котором находятся границы рлу, включен в Перечень внутренних водных путей Российской Федерации, утвержденный распоряжением Правительства РФ от 19.12.2002 № 1800-р. ФБУ «Администрация Ленского бассейна» письмом от 28.11.2023 № 07-5723 сообщила о **согласовании использования рлу в указанных границах в целях рыболовства** при условии, что такая деятельность не будет препятствовать судоходству и выполнению путевых работ по содержанию внутренних водных путей.

ФГБУ «Администрация морских портов Приморского края и Восточной Арктики» письмом от 06.05.2022 № 5/1919 сообщила о нахождении границ рлу **за границами** морского порта Анадырь, морского терминала Беринговский, вне установленных путей движения судов и мест якорных стоянок судов.

Администрация Анадырского муниципального района письмом от 06.05.2022 № 01-09/1598/11 сообщила о расположении рлу **в границах** Анадырского муниципального района **и отсутствии пересечения** границ муниципального образования.

Управление федеральной службы государственной регистрации, кадастра и картографии по Магаданской области и Чукотскому автономному округу (Управление Росреестра по Магаданской области и Чукотскому автономному округу) письмом от 06.05.2022 № 08-002495 сообщило **о нахождении** границ рлу в муниципальном образовании, указанном в представленных выкопировках с карт (Анадырский муниципальный район). Так же Управление Росреестра по Магаданской области и Чукотскому автономному округу сообщило об отсутствии сведений о границах муниципальных образований Чукотского автономного округа в Едином государственном реестре недвижимости, ввиду

чего установить факт наличия либо отсутствия нахождения границ рлу на территории двух и более муниципальных образований невозможно.

РОО «АКМНЧ» письмом от 04.07.2022 № 74 сообщила о согласовании границ рлу № 7пр в горле реки Анадырь в Анадырском муниципальном районе.

**РЕШИЛИ:** Рекомендовать Департаменту направить в Северо-Восточное территориальное управление Росрыболовства список рлу на территории Чукотского автономного округа с включением в него информации о рлу № 7пр, расположенном в горле реки Анадырь, согласно приложению к настоящему протоколу для рассмотрения и подготовки заключения о соответствии законодательству Российской Федерации, в соответствии с приказом Росрыболовства от 10.11.2022 № 643.

Голосование: «ЗА» – 11, «ПРОТИВ» - 3 (Чадин В.П., Юманов В.В., Тевлявье А.В.), «ВОЗДЕРЖАЛИСЬ» - 0.

Решение «ПРИНЯТО»

#### **2.4. Рлу для осуществления промышленного рыболовства № 8пр, расположенный в горле реки Анадырь.**

В соответствии с договором о предоставлении в пользование рыбопромыслового участка № 8пр/2018-02 от 30.07.2018 и договором пользования рлу № 40/2019 от 23.10.2019 установлены следующие границы рлу № 8пр (система координат WGS-84):

- т.1 64°45'59" с.ш. 177°10'58" в.д.;
- т.2 64°45'34" с.ш. 177°11'31" в.д.;
- т.3 64°45'20" с.ш. 177°10'37" в.д.;
- т.4 64°45'50" с.ш. 177°10'16" в.д.;
- т.5 64°45'53" с.ш. 177°10'07" в.д.

Акватория водоема, ограниченная линиями при последовательном соединении базовых точек:

1. от т.1 до т.2 по прямой линии.
2. от т.2 до т.3 по прямой линии.
3. от т.3 до т.4 по прямой линии.
4. от т.4 до т.5 по прямой линии.
5. от т.5 до т.1 по береговой линии водного объекта.

Длина – 600 м.

Границы рлу, установленные договором о предоставлении в пользование рыбопромыслового участка № 7пр/2018-02 от 30.07.2018 и договором пользования рлу № 40/2019 от 23.10.2019, соответствуют требованиям п. 7 Постановления № 681.

При уточнении параметров участка длина участка по береговой линии составила – 707,4м, площадь - 69,5 га.

Границы участка устанавливаются в пределах акватории водоема, за исключением участков суши.

СКРЯБИКОВА А.Н.:

Департамент письмом от 11.03.2024 № 05-03/819 сообщил **об отсутствии полного или частичного наложения границ** рлу на границы другого рлу, рпу, который предоставлен пользователю водных биологических ресурсов до 1 января 2019 г. и в отношении которого имеется действующий договор о предоставлении рпу, или рыбоводного участка, пересечение границами одного рлу границ другого рлу, рпу или рыбоводного участка либо нахождение границ одного рлу в пределах границ другого рлу, рпу или рыбоводного участка.

Тихоокеанский филиал ФГБНУ «ВНИРО» («ТИНРО») письмом от 13.05.2022 № 01-10/1916 направил научное заключение **о целесообразности** формирования границ рлу.

Департамент природных ресурсов и экологии Чукотского автономного округа письмом от 11.05.2022 № 01-04/1569 сообщил **об отсутствии** наложения границ рлу на границы ООПТ регионального значения.

Дальневосточное межрегиональное управление Федеральной службы по надзору в сфере природопользования письмом от 05.05.2022 № 19-11/7118 сообщило **об отсутствии** полного или частичного наложения границ рлу на границы ООПТ, нахождение границ рлу в границах ООПТ либо пересечение границами рлу границ ООПТ.

Военно-Морской флот Российской Федерации Минобороны России письмом от 19.12.2023 № 729/15/346/1 сообщил, что границы рлу располагаются **вне зоны ответственности** Военно-Морского флота.

Участок горла реки Анадырь, в котором находятся границы рлу, включен в Перечень внутренних водных путей Российской Федерации, утвержденный распоряжением Правительства РФ от 19.12.2002 № 1800-р. ФБУ «Администрация Ленского бассейна» письмом от 28.11.2023 № 07-5723 сообщила о **согласовании использования рлу в указанных границах в целях рыболовства** при условии, что такая деятельность не будет препятствовать судоходству и выполнению путевых работ по содержанию внутренних водных путей.



ФГБУ «Администрация морских портов Приморского края и Восточной Арктики» письмом от 06.05.2022 № 5/1919 сообщила о нахождении границ рлу **за границами** морского порта Анадырь, морского терминала Беринговский, вне установленных путей движения судов и мест якорных стоянок судов.

Администрация Анадырского муниципального района письмом от 06.05.2022 № 01-09/1598/11 сообщила о расположении рлу **в границах** Анадырского муниципального района **и отсутствии пересечения** границ муниципального образования.

Управление федеральной службы государственной регистрации, кадастра и картографии по Магаданской области и Чукотскому автономному округу (Управление Росреестра по Магаданской области и Чукотскому автономному округу) письмом от 06.05.2022 № 08-002495 сообщило **о нахождении** границ рлу в муниципальном образовании, указанном в представленных выкопировках с карт (Анадырский муниципальный район). Так же Управление Росреестра по Магаданской области и Чукотскому автономному округу сообщило об отсутствии сведений о границах муниципальных образований Чукотского автономного округа в Едином государственном реестре недвижимости, ввиду чего установить факт наличия либо отсутствия нахождения границ рлу на территории двух и более муниципальных образований невозможно.

РОО «АКМНЧ» письмом от 04.07.2022 № 74 сообщила **о согласовании** границ рлу № 8пр в горле реки Анадырь в Анадырском муниципальном районе

**РЕШИЛИ:** Рекомендовать Департаменту направить в Северо-Восточное территориальное управление Росрыболовства список рлу на территории Чукотского автономного округа с включением в него информации о рлу № 8пр, расположенном в горле реки Анадырь, согласно приложению к настоящему протоколу для рассмотрения и подготовки заключения о соответствии законодательству Российской Федерации, в соответствии с приказом Росрыболовства от 10.11.2022 № 643.

Голосование: «ЗА» – 11, «ПРОТИВ» - 3 (Чадин В.П., Юманов В.В., Тевлявье А.В.), «ВОЗДЕРЖАЛИСЬ» - 0.

Решение «ПРИНЯТО»

## **2.5. Рлу для осуществления промышленного рыболовства № 9пр, расположенный в горле реки Анадырь.**

В соответствии с договором о предоставлении в пользование рыбопромыслового участка № 03/2019-5пр от 21.10.2019 и договором

пользования рлу № 02/2020 от 28.07.2020 установлены следующие границы рлу № 9пр (система координат WGS-84):

т.1 64°46'09" с.ш. 177°09'24" в.д.;

т.2 64°46'02" с.ш. 177°09'15" в.д.;

т.3 64°46'13" с.ш. 177°08'48" в.д.;

т.4 64°46'17" с.ш. 177°08'59" в.д.

Акватория водоема, ограниченная линиями при последовательном соединении базовых точек:

1. от т.1 до т.2 по прямой линии.

2. от т.2 до т.3 по прямой линии.

3. от т.3 до т.4 по прямой линии.

4. от т.4 до т.1 по береговой линии водного объекта.

Длина – 400 м.

Границы рлу, установленные договором о предоставлении в пользование рыбопромыслового участка № 03/2019-5пр от 21.10.2019 и договором пользования рлу № 02/2020 от 28.07.2020, соответствуют требованиям п. 7 Постановления № 681.

При уточнении параметров участка длина участка по береговой линии составила – 413 м, площадь – 9,7 га.

Границы участка устанавливаются в пределах акватории водоема, за исключением участков суши.

**СКРЯБИКОВА А.Н.:**

Департамент письмом от 11.03.2024 № 05-03/819 сообщил **об отсутствии полного или частичного наложения границ** рлу на границы другого рлу, рпу, который предоставлен пользователю водных биологических ресурсов до 1 января 2019 г. и в отношении которого имеется действующий договор о предоставлении рпу, или рыбоводного участка, пересечение границами одного рлу границ другого рлу, рпу или рыбоводного участка либо нахождение границ одного рлу в пределах границ другого рлу, рпу или рыбоводного участка.

Тихоокеанский филиал ФГБНУ «ВНИРО» («ТИНРО») письмом от 13.05.2022 № 01-10/1916 направил научное заключение **о целесообразности формирования границ** рлу.

Департамент природных ресурсов и экологии Чукотского автономного округа письмом от 11.05.2022 № 01-04/1569 сообщил **об отсутствии наложения границ** рлу на границы ООПТ регионального значения.

Дальневосточное межрегиональное управление Федеральной службы по надзору в сфере природопользования письмом от 05.05.2022 № 19-11/7118 сообщило **об отсутствии** полного или частичного наложения границ рлу на границы ООПТ, нахождение границ рлу в границах ООПТ либо пересечение границами рлу границ ООПТ.

Военно-Морской флот Российской Федерации Минобороны России письмом от 19.12.2023 № 729/15/346/1 сообщил, что границы рлу располагаются **вне зоны ответственности** Военно-Морского флота.

Участок горла реки Анадырь, в котором находятся границы рлу, включен в Перечень внутренних водных путей Российской Федерации, утвержденный распоряжением Правительства РФ от 19.12.2002 № 1800-р. ФБУ «Администрация Ленского бассейна» письмом от 28.11.2023 № 07-5723 сообщила о **согласовании использования рлу в указанных границах в целях рыболовства** при условии, что такая деятельность не будет препятствовать судоходству и выполнению путевых работ по содержанию внутренних водных путей.

ФГБУ «Администрация морских портов Приморского края и Восточной Арктики» письмом от 06.05.2022 № 5/1919 сообщила о нахождении границ рлу **за границами** морского порта Анадырь, морского терминала Беринговский, вне установленных путей движения судов и мест якорных стоянок судов.

Администрация Анадырского муниципального района письмом от 06.05.2022 № 01-09/1598/11 сообщила о расположении рлу **в границах** Анадырского муниципального района **и отсутствии пересечения** границ муниципального образования.

Управление федеральной службы государственной регистрации, кадастра и картографии по Магаданской области и Чукотскому автономному округу (Управление Росреестра по Магаданской области и Чукотскому автономному округу) письмом от 06.05.2022 № 08-002495 сообщило **о нахождении** границ рлу в муниципальном образовании, указанном в представленных выкопировках с карт (Анадырский муниципальный район). Так же Управление Росреестра по Магаданской области и Чукотскому автономному округу сообщило об отсутствии сведений о границах муниципальных образований Чукотского автономного округа в Едином государственном реестре недвижимости, ввиду чего установить факт наличия либо отсутствия нахождения границ рлу на территории двух и более муниципальных образований невозможно.

РОО «АКМНЧ» письмом от 04.07.2022 № 74 сообщила **о согласовании** границ рлу № 9пр в горле реки Анадырь в Анадырском муниципальном районе.

**РЕШИЛИ:** Рекомендовать Департаменту направить в Северо-Восточное территориальное управление Росрыболовства список рлу на территории Чукотского автономного округа с включением в него информации о рлу № 9пр, расположенном в горле реки Анадырь, согласно приложению к настоящему протоколу для рассмотрения и подготовки заключения о соответствии законодательству Российской Федерации, в соответствии с приказом Росрыболовства от 10.11.2022 № 643.

Голосование: «ЗА» – 11, «ПРОТИВ» - 3 (Чадин В.П., Юманов В.В., Тевлявье А.В.), «ВОЗДЕРЖАЛИСЬ» - 0.

Решение «ПРИНЯТО»

**2.6. Рлу для осуществления рыболовства в целях обеспечения традиционного образа жизни и осуществления традиционной хозяйственной деятельности коренных малочисленных народов Севера, Сибири и Дальнего Востока Российской Федерации (далее – традиционное рыболовство) № 12тр-р, расположенный в протоке Рыбачья в Анадырском муниципальном районе.**

В соответствии с договором о предоставлении в пользование рыбопромыслового участка № 09/2018-12тр-р от 21.06.2018 и договором пользования рлу № 50/2019-к от 25.10.2019 установлены следующие границы рлу № 12тр-р:

т.1 62°26'07" с.ш. 179°06'24" в.д.;

т.2 62°26'14" с.ш. 179°06'25" в.д.;

т.3 62°26'14" с.ш. 179°06'32" в.д.;

т.4 62°26'07" с.ш. 179°06'32" в.д.

Акватория водоёма, ограниченная линиями при последовательном соединении базовых точек:

1. От т.1 до т.2 по береговой линии водного объекта.

2. От т.2 до т.3 по прямой линии.

3. От т.3 до т.4 по прямой линии.

4. От т.4 до т.1 по прямой линии.

Длина рлу - 215 м.

Границы рлу, установленные договором о предоставлении в пользование рыбопромыслового участка № 09/2018-12тр-р от 21.06.2018 и договором пользования рлу № 50/2019-к от 25.10.2019, соответствуют требованиям п. 7 Постановления № 681.

При уточнении параметров участка длина участка по береговой линии составила – 217 м, площадь – 2,3 га.

Границы участка устанавливаются в пределах акватории водоема, за исключением участков суши.

**СКРЯБИКОВА А.Н.:**

Департамент письмом от 11.03.2024 № 05-03/819 сообщил **об отсутствии полного или частичного наложения границ** рлу на границы другого рлу, рпу, который предоставлен пользователю водных биологических ресурсов до 1 января 2019 г. и в отношении которого имеется действующий договор о предоставлении рпу, или рыбоводного участка, пересечение границами одного рлу границ другого рлу, рпу или рыбоводного участка либо нахождение границ одного рлу в пределах границ другого рлу, рпу или рыбоводного участка.

Тихоокеанский филиал ФГБНУ «ВНИРО» («ТИНРО») письмом от 18.05.2022 № 01-10/1985 направил научное заключение **о целесообразности** формирования рлу в прежних границах.

Департамент природных ресурсов и экологии Чукотского автономного округа письмом от 17.05.2022 № 01-04/1660 сообщил **об отсутствии** наложения границ рлу на границы ООПТ регионального значения.

Дальневосточное межрегиональное управление Федеральной службы по надзору в сфере природопользования письмом от 20.04.2022 № 19-11/6239 сообщило **об отсутствии** полного или частичного наложения границ рлу на границы ООПТ, нахождение границ рлу в границах ООПТ либо пересечение границами рлу границ ООПТ.

Управление войск и сил на Северо-Востоке Минобороны Российской Федерации письмом от 23.04.2022 № 314 сообщило **о согласовании** формирования рлу.

Управление Тихоокеанского флота письмом от 21.04.2022 № 24/3-1004 сообщило **об отсутствии** наложения границ рлу на запретные для плавания и временно опасные для плавания районы, отсутствии пересечения районов боевой подготовки Тихоокеанского флота и об отсутствии возражений против формирования рлу.

Протока Рыбачья, в которой находятся границы рлу, не включена в Перечень внутренних водных путей Российской Федерации, утвержденный распоряжением Правительства РФ от 19.12.2002 № 1800-р.

ФГБУ «Администрация морских портов Приморского края и Восточной Арктики» письмом от 20.04.2022 № 5/1657 сообщила о нахождении границ рлу **за границами** морского порта Анадырь и терминала Беринговский, вне установленных путей движения судов и мест якорных стоянок судов.

Администрация Анадырского муниципального района письмом от 31.05.2022 № 01-09/1869/09 сообщила о расположении рлу **в границах** Анадырского муниципального района **и отсутствии пересечения** границ муниципального образования.

Управление федеральной службы государственной регистрации, кадастра и картографии по Магаданской области и Чукотскому автономному округу (Управление Росреестра по Магаданской области и Чукотскому автономному округу) письмом от 27.05.2022 № 08-002976 сообщило **о нахождении** границ рлу на территории Анадырского муниципального района. Так же Управление Росреестра по Магаданской области и Чукотскому автономному округу сообщило об отсутствии сведений о границах муниципальных образований Чукотского автономного округа в Едином государственном реестре недвижимости, ввиду чего установить факт наличия либо отсутствия нахождения границ рлу на территории двух и более муниципальных образований невозможно.

РОО «АКМНЧ» письмом от 08.06.2022 № 52 сообщила **о согласовании** границ рлу № 12тр-р в протоке Рыбачья в Анадырском муниципальном районе.

**РЕШИЛИ:** Рекомендовать Департаменту направить в Северо-Восточное территориальное управление Росрыболовства список рлу на территории Чукотского автономного округа с включением в него информации о рлу № 12тр-р, расположенном в протоке Рыбачья, согласно приложению к настоящему протоколу для рассмотрения и подготовки заключения о соответствии законодательству Российской Федерации, в соответствии с приказом Росрыболовства от 10.11.2022 № 643.

Голосование: «ЗА» – 11, «ПРОТИВ» - 3 (Чадин В.П., Юманов В.В., Тевлявье А.В.), «ВОЗДЕРЖАЛИСЬ» - 0.

Решение «ПРИНЯТО»

**2.7. Рлу для осуществления традиционного рыболовства № 5тр-р, расположенный в горле реки Анадырь в Анадырском муниципальном районе.**

В соответствии с договором о предоставлении в пользование рыбопромыслового участка № 04/2018-5тр-р от 18.04.2018 и договором пользования рлу № 46/2019-к от 23.10.2019 установлены следующие границы рлу № 5тр-р:

т.1 64°47'57"с.ш. 177°27'21"в.д.

т.2 64°47'54"с.ш. 177°27'22"в.д.

т.3 64°47'53"с.ш. 177°27'03"в.д.

т.4 64°47'56"с.ш. 177°27'02"в.д.

Акватория водоёма, ограниченная линиями при последовательном соединении базовых точек:

1. От точки 1 до точки 2 по береговой линии водного объекта.
2. От точки 2 до точки 3 по прямой линии.
3. От точки 3 до точки 4 по прямой линии.
4. От точки 4 до точки 1 по прямой линии.

Длина рлу - 100 м.

Границы рлу, установленные договором о предоставлении в пользование рыбопромыслового участка № 04/2018-5тр-р от 18.04.2018 и договором пользования рлу № 46/2019-к от 23.10.2019, соответствуют требованиям п. 7 Постановления № 681.

При уточнении параметров участка длина участка по береговой линии составила – 94 м, площадь – 2,4 га.

Границы участка устанавливаются в пределах акватории водоема, за исключением участков суши.

СКРЯБИКОВА А.Н.:

Департамент письмом от 11.03.2024 № 05-03/819 сообщил **об отсутствии полного или частичного наложения границ** рлу на границы другого рлу, рпу, который предоставлен пользователю водных биологических ресурсов до 1 января 2019 г. и в отношении которого имеется действующий договор о предоставлении рпу, или рыбоводного участка, пересечение границами одного рлу границ другого рлу, рпу или рыбоводного участка либо нахождение границ одного рлу в пределах границ другого рлу, рпу или рыбоводного участка.

Тихоокеанский филиал ФГБНУ «ВНИРО» («ТИНРО») письмом от 18.05.2022 № 01-10/1985 направил научное заключение **о целесообразности формирования рлу в прежних границах.**

Департамент природных ресурсов и экологии Чукотского автономного округа письмом от 17.05.2022 № 01-04/1660 сообщил **об отсутствии наложения границ** рлу на границы ООПТ регионального значения.

Дальневосточное межрегиональное управление Федеральной службы по надзору в сфере природопользования письмом от 20.04.2022 № 19-11/6239 сообщило **об отсутствии** полного или частичного наложения границ рлу на границы ООПТ, нахождение границ рлу в границах ООПТ либо пересечение границами рлу границ ООПТ.

Управление войск и сил на Северо-Востоке Минобороны Российской Федерации письмом от 23.04.2022 № 314 сообщило о **согласовании** формирования рлу.

Управление Тихоокеанского флота письмом от 21.04.2022 № 24/3-1004 сообщило **об отсутствии** наложения границ рлу на запретные для плавания и временно опасные для плавания районы, отсутствии пересечения районов боевой подготовки Тихоокеанского флота и об отсутствии возражений против формирования рлу.

ФГБУ «Администрация морских портов Приморского края и Восточной Арктики» письмом от 20.04.2022 № 5/1657 сообщила о нахождении границ рлу **за границами** морского порта Анадырь и терминала Беринговский, вне установленных путей движения судов и мест якорных стоянок судов.

Администрация Анадырского муниципального района письмом от 31.05.2022 № 01-09/1869/09 сообщила о расположении рлу **в границах** Анадырского муниципального района **и отсутствии пересечения** границ муниципального образования.

Управление федеральной службы государственной регистрации, кадастра и картографии по Магаданской области и Чукотскому автономному округу (Управление Росреестра по Магаданской области и Чукотскому автономному округу) письмом от 27.05.2022 № 08-002976 сообщило о **нахождении** границ рлу на территории Анадырского муниципального района. Так же Управление Росреестра по Магаданской области и Чукотскому автономному округу сообщило об отсутствии сведений о границах муниципальных образований Чукотского автономного округа в Едином государственном реестре недвижимости, ввиду чего установить факт наличия либо отсутствия нахождения границ рлу на территории двух и более муниципальных образований невозможно.

РОО «АКМНЧ» письмом от 05.07.2022 № 76 сообщила о **согласовании** границ рлу № 5тр-р в горле реки Анадырь в Анадырском муниципальном районе.

**РЕШИЛИ:** Рекомендовать Департаменту направить в Северо-Восточное территориальное управление Росрыболовства список рлу на территории Чукотского автономного округа с включением в него информации о рлу № 5тр-р, расположенном в горле реки Анадырь, согласно приложению к настоящему протоколу для рассмотрения и подготовки заключения о соответствии законодательству Российской Федерации, в соответствии с приказом Росрыболовства от 10.11.2022 № 643.



Голосование: «ЗА» – 11, «ПРОТИВ» - 3 (Чадин В.П., Юманов В.В., Тевлявье А.В.), «ВОЗДЕРЖАЛИСЬ» - 0.

Решение «ПРИНЯТО»

**2.8. Рлу для осуществления традиционного рыболовства № 8тр-р, расположенный в горле р. Анадырь, бухте Мелкая в Анадырском муниципальном районе.**

В соответствии с договором о предоставлении в пользование рыбопромыслового участка № 01/2018-8тр-р от 18.04.2018 и договором пользования рлу № 58/2019-к от 25.10.2019 установлены следующие границы рлу № 8тр-р:

т.1 64°46'17"с.ш. 177°33'06"в.д.

т.2 64°46'13"с.ш. 177°32'51"в.д.

т.3 64°46'17"с.ш. 177°32'45"в.д.

т.4 64°46'21"с.ш. 177°33'00"в.д.

Акватория водоёма, ограниченная линиями при последовательном соединении базовых точек:

1. От точки 1 до точки 2 по береговой линии водного объекта.

2. От точки 2 до точки 3 по прямой линии.

3. От точки 3 до точки 4 по прямой линии.

4. От точки 4 до точки 1 по прямой линии.

Длина рлу - 230 м.

Границы рлу, установленные договором о предоставлении в пользование рыбопромыслового участка № 01/2018-8тр-р от 18.04.2018 и договором пользования рлу № 58/2019-к от 25.10.2019, соответствуют требованиям п. 7 Постановления № 681.

При уточнении параметров участка длина участка по береговой линии составила – 233,8 м, площадь – 3,4 га.

Границы участка устанавливаются в пределах акватории водоема, за исключением участков суши.

СКРЯБИКОВА А.Н.:

Департамент письмом от 11.03.2024 № 05-03/819 сообщил **об отсутствии полного или частичного наложения границ** рлу на границы другого рлу, рпу, который предоставлен пользователю водных биологических ресурсов до 1 января 2019 г. и в отношении которого имеется действующий договор о предоставлении рпу, или рыбоводного участка, пересечение границами одного

рлу границ другого рлу, рпу или рыбоводного участка либо нахождение границ одного рлу в пределах границ другого рлу, рпу или рыбоводного участка.

Тихоокеанский филиал ФГБНУ «ВНИРО» («ТИНРО») письмом от 18.05.2022 № 01-10/1985 направил научное заключение **о целесообразности** формирования рлу в прежних границах.

Департамент природных ресурсов и экологии Чукотского автономного округа письмом от 17.05.2022 № 01-04/1660 сообщил **об отсутствии** наложения границ рлу на границы ООПТ регионального значения.

Дальневосточное межрегиональное управление Федеральной службы по надзору в сфере природопользования письмом от 20.04.2022 № 19-11/6239 сообщило **об отсутствии** полного или частичного наложения границ рлу на границы ООПТ, нахождение границ рлу в границах ООПТ либо пересечение границами рлу границ ООПТ.

Управление войск и сил на Северо-Востоке Минобороны Российской Федерации письмом от 23.04.2022 № 314 сообщило **о согласовании** формирования рлу.

Управление Тихоокеанского флота письмом от 21.04.2022 № 24/3-1004 сообщило **об отсутствии** наложения границ рлу на запретные для плавания и временно опасные для плавания районы, отсутствии пересечения районов боевой подготовки Тихоокеанского флота и об отсутствии возражений против формирования рлу.

ФГБУ «Администрация морских портов Приморского края и Восточной Арктики» письмом от 20.04.2022 № 5/1657 сообщила о нахождении границ рлу **за границами** морского порта Анадырь и терминала Беринговский, вне установленных путей движения судов и мест якорных стоянок судов.

Администрация Анадырского муниципального района письмом от 31.05.2022 № 01-09/1869/09 сообщила о расположении рлу **в границах** Анадырского муниципального района **и отсутствии пересечения** границ муниципального образования.

Управление федеральной службы государственной регистрации, кадастра и картографии по Магаданской области и Чукотскому автономному округу (Управление Росреестра по Магаданской области и Чукотскому автономному округу) письмом от 27.05.2022 № 08-002976 сообщило **о нахождении** границ рлу на территории Анадырского муниципального района. Так же Управление Росреестра по Магаданской области и Чукотскому автономному округу сообщило об отсутствии сведений о границах муниципальных образований Чукотского автономного округа в Едином государственном реестре недвижимости, ввиду чего установить факт наличия либо отсутствия

нахождения границ рлу на территории двух и более муниципальных образований невозможно.

РОО «АКМНЧ» письмом от 05.07.2022 № 76 сообщила о согласовании границ рлу № 8тр-р в горле р. Анадырь, бухте Мелкая в Анадырском муниципальном районе.

**РЕШИЛИ:** Рекомендовать Департаменту направить в Северо-Восточное территориальное управление Росрыболовства список рлу на территории Чукотского автономного округа с включением в него информации о рлу № 8тр-р, расположенном в горле р. Анадырь, бухте Мелкая, согласно приложению к настоящему протоколу для рассмотрения и подготовки заключения о соответствии законодательству Российской Федерации, в соответствии с приказом Росрыболовства от 10.11.2022 № 643.

Голосование: «ЗА» – 11, «ПРОТИВ» - 3 (Чадин В.П., Юманов В.В., Тевлявье А.В.), «ВОЗДЕРЖАЛИСЬ» - 0.

Решение «ПРИНЯТО»

### **2.9. Рлу для осуществления промышленного рыболовства № 12пб, расположенный в Анадырском лимане.**

В соответствии с договором о предоставлении в пользование рыбопромыслового участка № 03/2018-12ПБ от 29.10.2018 и договором пользования рлу № 02/2019 от 14.10.2019 установлены следующие границы рлу № 12пб (система координат WGS-84):

т.1 64°38'00" с.ш. 178°14'55" в.д.;

т.2 64°37'54" с.ш. 178°16'07" в.д.;

т.3 64°37'26" с.ш. 178°15'55" в.д.;

т.4 64°37'34" с.ш. 178°14'41" в.д.

Акватория водоема, ограниченная линиями при последовательном соединении базовых точек:

1. от точки 1 до точки 2 по береговой линии.

2. от точки 2 до точки 3 по прямой линии.

3. от точки 3 до точки 4 по прямой линии.

4. от точки 4 до точки 1 по прямой линии.

Площадь РЛУ – 84,8 га.

Границы рлу, установленные договором о предоставлении в пользование рыбопромыслового участка № 03/2018-12ПБ от 29.10.2018 и договором

пользования рлу № 02/2019 от 14.10.2019, соответствуют требованиям п. 7 Постановления № 681.

Границы участка устанавливаются в пределах акватории водоема, за исключением участков суши.

**СКРЯБИКОВА А.Н.:**

Департамент письмом от 11.03.2024 № 05-03/819 сообщил **об отсутствии полного или частичного наложения границ** рлу на границы другого рлу, рпу, который предоставлен пользователю водных биологических ресурсов до 1 января 2019 г. и в отношении которого имеется действующий договор о предоставлении рпу, или рыбоводного участка, пересечение границами одного рлу границ другого рлу, рпу или рыбоводного участка либо нахождение границ одного рлу в пределах границ другого рлу, рпу или рыбоводного участка.

Тихоокеанский филиал ФГБНУ «ВНИРО» («ТИНРО») письмом от 13.05.2022 № 01-10/1917 направил научное заключение **о целесообразности** формирования границ рлу.

Департамент природных ресурсов и экологии Чукотского автономного округа письмом от 11.05.2022 № 01-04/1569 сообщил **об отсутствии** наложения границ рлу на границы ООПТ регионального значения.

Дальневосточное межрегиональное управление Федеральной службы по надзору в сфере природопользования письмом от 28.04.2022 № 19-11/6921 сообщило **об отсутствии** полного или частичного наложения границ рлу на границы ООПТ, нахождение границ рлу в границах ООПТ либо пересечение границами рлу границ ООПТ.

Военно-Морской флот Российской Федерации Минобороны России письмом от 19.12.2023 № 729/15/346/1 сообщил **об отсутствии** ограничений на определение границ рлу.

ФГБУ «Администрация морских портов Приморского края и Восточной Арктики» письмом от 29.04.2022 № 5/1821 сообщила о нахождении границ рлу **за границами** морского порта Анадырь, морского терминала Беринговский, морского терминала Эгвекинот, вне установленных путей движения судов и мест якорных стоянок судов.

Администрация Анадырского муниципального района письмом от 04.05.2022 № 01-99/1551/09 сообщила о расположении рлу **в границах** Анадырского муниципального района **и отсутствии пересечения** границ муниципального образования.

Управление федеральной службы государственной регистрации, кадастра и картографии по Магаданской области и Чукотскому автономному округу (Управление Росреестра по Магаданской области и Чукотскому автономному

округу) письмом от 29.04.2022 № 08-002378 сообщило о **нахождении** границ рлу в муниципальном образовании, указанном в представленных выкопировках с карт (Анадырский муниципальный район). Так же Управление Росреестра по Магаданской области и Чукотскому автономному округу сообщило об отсутствии сведений о границах муниципальных образований Чукотского автономного округа в Едином государственном реестре недвижимости, ввиду чего установить факт наличия либо отсутствия нахождения границ рлу на территории двух и более муниципальных образований невозможно.

РОО «АКМНЧ» письмом от 04.07.2022 № 72 сообщила о **согласовании** границ рлу № 12пб в Анадырском лимане в Анадырском муниципальном районе.

**РЕШИЛИ:** Рекомендовать Департаменту направить в Северо-Восточное территориальное управление Росрыболовства список рлу на территории Чукотского автономного округа с включением в него информации о рлу № 12пб, расположенном в Анадырском лимане, согласно приложению к настоящему протоколу для рассмотрения и подготовки заключения о соответствии законодательству Российской Федерации, в соответствии с приказом Росрыболовства от 10.11.2022 № 643.

Голосование: «ЗА» – 11, «ПРОТИВ» - 3 (Чадин В.П., Юманов В.В., Тевлявье А.В.), «ВОЗДЕРЖАЛИСЬ» - 0.

Решение «ПРИНЯТО»

#### **2.10. Рлу для осуществления промышленного рыболовства № 14пб, расположенный в Анадырском лимане.**

В соответствии с договором о предоставлении в пользование рыбопромыслового участка № 09/2018-14пб от 31.10.2018 и договором пользования рлу № 43/2019 от 23.10.2019 установлены следующие границы рлу № 14пб (система координат WGS-84):

т.1 64°39'02" с.ш. 178°03'56" в.д.;

т.2 64°38'44" с.ш. 178°04'30" в.д.;

т.3 64°38'25" с.ш. 178°03'28" в.д.;

т.4 64°38'44" с.ш. 178°02'59" в.д.

Акватория водоема, ограниченная линиями при последовательном соединении базовых точек:

1. от точки 1 до точки 2 по прямой линии.

2. от точки 2 до точки 3 по прямой линии.

3. от точки 3 до точки 4 по прямой линии.
  4. от точки 4 до точки 1 по береговой линии.
- Площадь РЛУ - 71,1 га.

Границы рлу, установленные договором о предоставлении в пользование рыбопромыслового участка № 09/2018-14пб от 31.10.2018 и договором пользования рлу № 43/2019 от 23.10.2019, соответствуют требованиям п. 7 Постановления № 681.

Границы участка устанавливаются в пределах акватории водоема, за исключением участков суши.

СКРЯБИКОВА А.Н.:

Департамент письмом от 11.03.2024 № 05-03/819 сообщил **об отсутствии полного или частичного наложения границ** рлу на границы другого рлу, рпу, который предоставлен пользователю водных биологических ресурсов до 1 января 2019 г. и в отношении которого имеется действующий договор о предоставлении рпу, или рыбоводного участка, пересечение границами одного рлу границ другого рлу, рпу или рыбоводного участка либо нахождение границ одного рлу в пределах границ другого рлу, рпу или рыбоводного участка.

Тихоокеанский филиал ФГБНУ «ВНИРО» («ТИНРО») письмом от 13.05.2022 № 01-10/1917 направил научное заключение **о целесообразности формирования границ** рлу.

Департамент природных ресурсов и экологии Чукотского автономного округа письмом от 11.05.2022 № 01-04/1569 сообщил **об отсутствии** наложения границ рлу на границы ООПТ регионального значения.

Дальневосточное межрегиональное управление Федеральной службы по надзору в сфере природопользования письмом от 28.04.2022 № 19-11/6921 сообщило **об отсутствии** полного или частичного наложения границ рлу на границы ООПТ, нахождение границ рлу в границах ООПТ либо пересечение границами рлу границ ООПТ.

Военно-Морской флот Российской Федерации Минобороны России письмом от 19.12.2023 № 729/15/346/1 сообщил **об отсутствии** ограничений на определение границ рлу.

ФГБУ «Администрация морских портов Приморского края и Восточной Арктики» письмом от 29.04.2022 № 5/1821 сообщила о нахождении границ рлу **за границами** морского порта Анадырь, вне установленных путей движения судов и мест якорных стоянок судов.

Администрация Анадырского муниципального района письмом от 04.05.2022 № 01-99/1551/09 сообщила о расположении рлу **в границах**

Анадырского муниципального района **и отсутствии пересечения** границ муниципального образования.

Управление федеральной службы государственной регистрации, кадастра и картографии по Магаданской области и Чукотскому автономному округу (Управление Росреестра по Магаданской области и Чукотскому автономному округу) письмом от 29.04.2022 № 08-002378 сообщило **о нахождении** границ рлу в муниципальном образовании, указанном в представленных выкопировках с карт (Анадырский муниципальный район). Так же Управление Росреестра по Магаданской области и Чукотскому автономному округу сообщило об отсутствии сведений о границах муниципальных образований Чукотского автономного округа в Едином государственном реестре недвижимости, ввиду чего установить факт наличия либо отсутствия нахождения границ рлу на территории двух и более муниципальных образований невозможно.

РОО «АКМНЧ» письмом от 04.07.2022 № 72 сообщила **о согласовании** границ рлу № 14пб в Анадырском лимане в Анадырском муниципальном районе.

**РЕШИЛИ:** Рекомендовать Департаменту направить в Северо-Восточное территориальное управление Росрыболовства список рлу на территории Чукотского автономного округа с включением в него информации о рлу № 14пб, расположенном в Анадырском лимане, согласно приложению к настоящему протоколу для рассмотрения и подготовки заключения о соответствии законодательству Российской Федерации, в соответствии с приказом Росрыболовства от 10.11.2022 № 643.

Голосование: «ЗА» – 11, «ПРОТИВ» - 3 (Чадин В.П., Юманов В.В., Тевлявье А.В.), «ВОЗДЕРЖАЛИСЬ» - 0.

Решение «ПРИНЯТО»

### **2.11. Рлу для осуществления промышленного рыболовства № 15пб, расположенный в Анадырском лимане.**

В соответствии с договором о предоставлении в пользование рыбопромыслового участка № 12/2018-15пб от 01.11.2018 и договором пользования рлу № 44/2019 от 23.10.2019 установлены следующие границы рлу № 15пб (система координат WGS-84):

т.1 64°38'26" с.ш. 178°01'59" в.д.;

т.2 64°38'20" с.ш. 178°02'10" в.д.;

т.3 64°38'09" с.ш. 178°01'07" в.д.;

т.4 64°38'13" с.ш. 178°01'03" в.д.;

Акватория водоема, ограниченная линиями при последовательном соединении базовых точек:

1. от точки 1 до точки 2 по прямой линии.
2. от точки 2 до точки 3 по прямой линии.
3. от точки 3 до точки 4 по прямой линии.
4. от точки 4 до точки 1 по береговой линии.

Площадь РЛУ - 15,9 га.

Границы рлу, установленные договором о предоставлении в пользование рыбопромыслового участка № 12/2018-15пб от 01.11.2018 и договором пользования рлу № 44/2019 от 23.10.2019, соответствуют требованиям п. 7 Постановления № 681.

Границы участка устанавливаются в пределах акватории водоема, за исключением участков суши.

СКРЯБИКОВА А.Н.:

Департамент письмом от 11.03.2024 № 05-03/819 сообщил **об отсутствии полного или частичного наложения границ** рлу на границы другого рлу, рпу, который предоставлен пользователю водных биологических ресурсов до 1 января 2019 г. и в отношении которого имеется действующий договор о предоставлении рпу, или рыбоводного участка, пересечение границами одного рлу границ другого рлу, рпу или рыбоводного участка либо нахождение границ одного рлу в пределах границ другого рлу, рпу или рыбоводного участка.

Тихоокеанский филиал ФГБНУ «ВНИРО» («ТИНРО») письмом от 13.05.2022 № 01-10/1917 направил научное заключение **о целесообразности** формирования границ рлу.

Департамент природных ресурсов и экологии Чукотского автономного округа письмом от 11.05.2022 № 01-04/1569 сообщил **об отсутствии** наложения границ рлу на границы ООПТ регионального значения.

Дальневосточное межрегиональное управление Федеральной службы по надзору в сфере природопользования письмом от 28.04.2022 № 19-11/6921 сообщило **об отсутствии** полного или частичного наложения границ рлу на границы ООПТ, нахождение границ рлу в границах ООПТ либо пересечение границами рлу границ ООПТ.

Военно-Морской флот Российской Федерации Минобороны России письмом от 19.12.2023 № 729/15/346/1 сообщил **об отсутствии** ограничений на определение границ рлу.



ФГБУ «Администрация морских портов Приморского края и Восточной Арктики» письмом от 29.04.2022 № 5/1821 сообщила о нахождении границ рлу **за границами** морского порта Анадырь, морского терминала Беринговский, морского терминала Эгвскинот, вне установленных путей движения судов и мест якорных стоянок судов.

Администрация Анадырского муниципального района письмом от 04.05.2022 № 01-99/1551/09 сообщила о расположении рлу **в границах** Анадырского муниципального района **и отсутствии пересечения** границ муниципального образования.

Управление федеральной службы государственной регистрации, кадастра и картографии по Магаданской области и Чукотскому автономному округу (Управление Росреестра по Магаданской области и Чукотскому автономному округу) письмом от 29.04.2022 № 08-002378 сообщило **о нахождении** границ рлу в муниципальном образовании, указанном в представленных выкопировках с карт (Анадырский муниципальный район). Так же Управление Росреестра по Магаданской области и Чукотскому автономному округу сообщило об отсутствии сведений о границах муниципальных образований Чукотского автономного округа в Едином государственном реестре недвижимости, ввиду чего установить факт наличия либо отсутствия нахождения границ рлу на территории двух и более муниципальных образований невозможно.

РОО «АКМНЧ» письмом от 04.07.2022 № 72 сообщила **о согласовании** границ рлу № 15пб в Анадырском лимане в Анадырском муниципальном районе.

**РЕШИЛИ:** Рекомендовать Департаменту направить в Северо-Восточное территориальное управление Росрыболовства список рлу на территории Чукотского автономного округа с включением в него информации о рлу № 15пб, расположенном в Анадырском лимане, согласно приложению к настоящему протоколу для рассмотрения и подготовки заключения о соответствии законодательству Российской Федерации, в соответствии с приказом Росрыболовства от 10.11.2022 № 643.

Голосование: «ЗА» – 11, «ПРОТИВ» - 3 (Чадин В.П., Юманов В.В., Тевлявье А.В.), «ВОЗДЕРЖАЛИСЬ» - 0.

Решение «ПРИНЯТО»

## 2.12. Рлу для осуществления промышленного рыболовства № 16пб, расположенный в Анадырском лимане.

В соответствии с договором о предоставлении в пользование рыбопромыслового участка № 07/2018-16пб от 29.10.2018 и договором пользования рлу № 26/2019 от 18.10.2019 установлены следующие границы рлу № 16пб (система координат WGS-84):

- т.1 64°38'25" с.ш. 178°01'03" в.д.;
- т.2 64°38'30" с.ш. 178°00'54" в.д.;
- т.3 64°38'38" с.ш. 178°01'21" в.д.;
- т.4 64°38'32" с.ш. 178°01'33" в.д.

Акватория водоема, ограниченная линиями при последовательном соединении базовых точек:

1. от точки 1 до точки 2 по прямой линии.
2. от точки 2 до точки 3 по прямой линии.
3. от точки 3 до точки 4 по прямой линии.
4. от точки 4 до точки 1 по береговой линии.

Площадь РЛУ - 9,7 га.

Границы рлу, установленные договором о предоставлении в пользование рыбопромыслового участка № 07/2018-16пб от 29.10.2018 и договором пользования рлу № 26/2019 от 18.10.2019, соответствуют требованиям п. 7 Постановления № 681.

Границы участка устанавливаются в пределах акватории водоема, за исключением участков суши.

СКРЯБИКОВА А.Н.:

Департамент письмом от 11.03.2024 № 05-03/819 сообщил **об отсутствии полного или частичного наложения границ** рлу на границы другого рлу, рпу, который предоставлен пользователю водных биологических ресурсов до 1 января 2019 г. и в отношении которого имеется действующий договор о предоставлении рпу, или рыбоводного участка, пересечение границами одного рлу границ другого рлу, рпу или рыбоводного участка либо нахождение границ одного рлу в пределах границ другого рлу, рпу или рыбоводного участка.

Тихоокеанский филиал ФГБНУ «ВНИРО» («ТИНРО») письмом от 13.05.2022 № 01-10/1917 направил научное заключение **о целесообразности формирования границ** рлу.

Департамент природных ресурсов и экологии Чукотского автономного округа письмом от 11.05.2022 № 01-04/1569 сообщил **об отсутствии наложения границ** рлу на границы ООПТ регионального значения.

Дальневосточное межрегиональное управление Федеральной службы по надзору в сфере природопользования письмом от 28.04.2022 № 19-11/6921 сообщило **об отсутствии** полного или частичного наложения границ рлу на границы ООПТ, нахождение границ рлу в границах ООПТ либо пересечение границами рлу границ ООПТ.

Военно-Морской флот Российской Федерации Минобороны России письмом от 19.12.2023 № 729/15/346/1 сообщил **об отсутствии** ограничений на определение границ рлу.

ФГБУ «Администрация морских портов Приморского края и Восточной Арктики» письмом от 29.04.2022 № 5/1821 сообщила о нахождении границ рлу **за границами** морского порта Анадырь, морского терминала Беринговский, морского терминала Эгвекинот, вне установленных путей движения судов и мест якорных стоянок судов.

Администрация Анадырского муниципального района письмом от 04.05.2022 № 01-99/1551/09 сообщила о расположении рлу **в границах** Анадырского муниципального района **и отсутствии пересечения** границ муниципального образования.

Управление федеральной службы государственной регистрации, кадастра и картографии по Магаданской области и Чукотскому автономному округу (Управление Росреестра по Магаданской области и Чукотскому автономному округу) письмом от 29.04.2022 № 08-002378 сообщило **о нахождении** границ рлу в муниципальном образовании, указанном в представленных выкопировках с карт (Анадырский муниципальный район). Так же Управление Росреестра по Магаданской области и Чукотскому автономному округу сообщило об отсутствии сведений о границах муниципальных образований Чукотского автономного округа в Едином государственном реестре недвижимости, ввиду чего установить факт наличия либо отсутствия нахождения границ рлу на территории двух и более муниципальных образований невозможно.

РОО «АКМНЧ» письмом от 04.07.2022 № 72 сообщила **о согласовании** границ рлу № 16пб в Анадырском лимане в Анадырском муниципальном районе.

РЕШИЛИ: Рекомендовать Департаменту направить в Северо-Восточное территориальное управление Росрыболовства список рлу на территории Чукотского автономного округа с включением в него информации о рлу № 16пб, расположенном в Анадырском лимане, согласно приложению к настоящему протоколу для рассмотрения и подготовки заключения о соответствии законодательству Российской Федерации, в соответствии с приказом Росрыболовства от 10.11.2022 № 643.

Голосование: «ЗА» – 11, «ПРОТИВ» - 3 (Чадин В.П., Юманов В.В., Тевлявье А.В.), «ВОЗДЕРЖАЛИСЬ» - 0.  
Решение «ПРИНЯТО»

**2.13. Рлу для осуществления традиционного рыболовства № 1тр-м, расположенный в Анадырском лимане.**

В соответствии с договором о предоставлении в пользование рыбопромыслового участка № 03/2018-1тр-м от 18.04.2018 и договором пользования рлу № 49/2019-к от 25.10.2019 установлены следующие границы рлу № 1тр-м (система координат WGS-84):

- т.1 64°42'18" с.ш. 177°39'01" в.д.;
- т.2 64°42'09" с.ш. 177°38'38" в.д.;
- т.3 64°42'12" с.ш. 177°38'32" в.д.;
- т.4 64°42'21" с.ш. 177°38'54" в.д.

Акватория водоема, ограниченная линиями при последовательном соединении базовых точек:

1. От точки 1 до точки 2 по береговой линии водного объекта.
2. От точки 2 до точки 3 по прямой линии.
3. От точки 3 до точки 4 по прямой линии.
4. От точки 4 до точки 1 по прямой линии.

Площадь РЛУ – 5,1 га.

Границы рлу, установленные договором о предоставлении в пользование рыбопромыслового участка № 03/2018-1тр-м от 18.04.2018 и договором пользования рлу № 49/2019-к от 25.10.2019, соответствуют требованиям п. 7 Постановления № 681.

Границы участка устанавливаются в пределах акватории водоема, за исключением участков суши.

**СКРЯБИКОВА А.Н.:**

Департамент письмом от 11.03.2024 № 05-03/819 сообщил **об отсутствии полного или частичного наложения границ** рлу на границы другого рлу, рпу, который предоставлен пользователю водных биологических ресурсов до 1 января 2019 г. и в отношении которого имеется действующий договор о предоставлении рпу, или рыбоводного участка, пересечение границами одного рлу границ другого рлу, рпу или рыбоводного участка либо нахождение границ одного рлу в пределах границ другого рлу, рпу или рыбоводного участка.

Тихоокеанский филиал ФГБНУ «ВНИРО» («ТИНРО») письмом от 18.05.2022 № 01-10/1985 направил научное заключение **о целесообразности** формирования рлу в прежних границах.

Департамент природных ресурсов и экологии Чукотского автономного округа письмом от 17.05.2022 № 01-04/1660 сообщил **об отсутствии** наложения границ рлу на границы особо охраняемой природной территории (далее – ООПТ) регионального значения.

Дальневосточное межрегиональное управление Федеральной службы по надзору в сфере природопользования письмом от 20.04.2022 № 19-11/6239 сообщило **об отсутствии** полного или частичного наложения границ рлу на границы ООПТ, нахождение границ рлу в границах ООПТ либо пересечение границами рлу границ ООПТ.

Управление войск и сил на Северо-Востоке Минобороны Российской Федерации письмом от 23.04.2022 № 314 сообщило **о согласовании** формирования рлу.

Управление Тихоокеанского флота письмом от 21.04.2022 № 24/3-1004 сообщило **о нахождении** границ рлу **вне зоны ответственности** Тихоокеанского флота.

ФГБУ «Администрация морских портов Приморского края и Восточной Арктики» письмом от 18.04.2022 № 5/1628 сообщила **о нахождении границ рлу в границах** морского порта Анадырь, вне установленных путей движения судов и мест якорных стоянок судов, что не оказывает влияние на безопасность мореплавания в морском порту Анадырь.

Администрация Анадырского муниципального района письмом от 31.05.2022 № 01-09/1869/09 сообщила о расположении рлу **в границах** Анадырского муниципального района **и отсутствии пересечения** границ муниципального образования.

Управление федеральной службы государственной регистрации, кадастра и картографии по Магаданской области и Чукотскому автономному округу (Управление Росреестра по Магаданской области и Чукотскому автономному округу) письмом от 27.05.2022 № 08-002976 сообщило **о нахождении** границ рлу на территории Анадырского муниципального района. Так же Управление Росреестра по Магаданской области и Чукотскому автономному округу сообщило об отсутствии сведений о границах муниципальных образований Чукотского автономного округа в Едином государственном реестре недвижимости, ввиду чего установить факт наличия либо отсутствия нахождения границ рлу на территории двух и более муниципальных образований невозможно.

РОО «АКМНЧ» письмом от 05.07.2022 № 76 сообщила о согласовании границ рлу № 1тр-м в Анадырском лимане в Анадырском муниципальном районе.

**РЕШИЛИ:** Рекомендовать Департаменту направить в Северо-Восточное территориальное управление Росрыболовства список рлу на территории Чукотского автономного округа с включением в него информации о рлу № 1тр-м, расположенном в Анадырском лимане, согласно приложению к настоящему протоколу для рассмотрения и подготовки заключения о соответствии законодательству Российской Федерации, в соответствии с приказом Росрыболовства от 10.11.2022 № 643.

Голосование: «ЗА» – 11, «ПРОТИВ» - 3 (Чадин В.П., Юманов В.В., Тевлявье А.В.), «ВОЗДЕРЖАЛИСЬ» - 0.

Решение «ПРИНЯТО»

#### **2.14. Рлу для осуществления традиционного рыболовства № 3тр-м, расположенный в Анадырском лимане.**

В соответствии с договором о предоставлении в пользование рыбопромыслового участка № 18/2018-3тр-м от 20.08.2018 и договором пользования рлу № 60/2019-к от 25.10.2019 установлены следующие границы рлу № 3тр-м (система координат WGS-84):

- т.1 64°42'35" с.ш. 177°39'44" в.д.;
- т.2 64°42'33" с.ш. 177°39'38" в.д.;
- т.3 64°42'34" с.ш. 177°39'36" в.д.;
- т.4 64°42'36" с.ш. 177°39'41" в.д.

Акватория водоема, ограниченная линиями при последовательном соединении базовых точек:

1. От точки 1 до точки 2 по береговой линии водного объекта.
2. От точки 2 до точки 3 по прямой линии.
3. От точки 3 до точки 4 по прямой линии.
4. От точки 4 до точки 1 по прямой линии.

Площадь РЛУ – 0,44 га.

Границы рлу, установленные договором о предоставлении в пользование рыбопромыслового участка № 18/2018-3тр-м от 20.08.2018 и договором пользования рлу № 60/2019-к от 25.10.2019, соответствуют требованиям п. 7 Постановления № 681.

При уточнении параметров участка площадь участка составила – 0,43 га.

Границы участка устанавливаются в пределах акватории водоема, за исключением участков суши.

СКРЯБИКОВА А.Н.:

Департамент письмом от 11.03.2024 № 05-03/819 сообщил **об отсутствии полного или частичного наложения границ** рлу на границы другого рлу, рпу, который предоставлен пользователю водных биологических ресурсов до 1 января 2019 г. и в отношении которого имеется действующий договор о предоставлении рпу, или рыбоводного участка, пересечение границами одного рлу границ другого рлу, рпу или рыбоводного участка либо нахождение границ одного рлу в пределах границ другого рлу, рпу или рыбоводного участка.

Тихоокеанский филиал ФГБНУ «ВНИРО» («ТИНРО») письмом от 18.05.2022 № 01-10/1985 направил научное заключение **о целесообразности** формирования рлу в прежних границах.

Департамент природных ресурсов и экологии Чукотского автономного округа письмом от 17.05.2022 № 01-04/1660 сообщил **об отсутствии** наложения границ рлу на границы ООПТ регионального значения.

Дальневосточное межрегиональное управление Федеральной службы по надзору в сфере природопользования письмом от 20.04.2022 № 19-11/6239 сообщило **об отсутствии** полного или частичного наложения границ рлу на границы ООПТ, нахождение границ рлу в границах ООПТ либо пересечение границами рлу границ ООПТ.

Управление войск и сил на Северо-Востоке Минобороны Российской Федерации письмом от 23.04.2022 № 314 сообщило **о согласовании** формирования рлу.

Управление Тихоокеанского флота письмом от 21.04.2022 № 24/3-1004 сообщило о нахождении границ рлу **вне зоны ответственности** Тихоокеанского флота.

ФГБУ «Администрация морских портов Приморского края и Восточной Арктики» письмом от 18.04.2022 № 5/1628 сообщила **о нахождении границ рлу в границах** морского порта Анадырь, вне установленных путей движения судов и мест якорных стоянок судов, что не оказывает влияние на безопасность мореплавания в морском порту Анадырь.

Администрация Анадырского муниципального района письмом от 31.05.2022 № 01-09/1869/09 сообщила о расположении рлу **в границах** Анадырского муниципального района **и отсутствии пересечения** границ муниципального образования.

Управление федеральной службы государственной регистрации, кадастра и картографии по Магаданской области и Чукотскому автономному округу

(Управление Росреестра по Магаданской области и Чукотскому автономному округу) письмом от 27.05.2022 № 08-002976 сообщило о **нахождении** границ рлу на территории Анадырского муниципального района. Так же Управление Росреестра по Магаданской области и Чукотскому автономному округу сообщило об отсутствии сведений о границах муниципальных образований Чукотского автономного округа в Едином государственном реестре недвижимости, ввиду чего установить факт наличия либо отсутствия нахождения границ рлу на территории двух и более муниципальных образований невозможно.

РОО «АКМНЧ» письмом от 05.07.2022 № 76 сообщила о **согласовании** границ рлу № 3тр-м в Анадырском лимане в Анадырском муниципальном районе

**РЕШИЛИ:** Рекомендовать Департаменту направить в Северо-Восточное территориальное управление Росрыболовства список рлу на территории Чукотского автономного округа с включением в него информации о рлу № 3тр-м, расположенном в Анадырском лимане, согласно приложению к настоящему протоколу для рассмотрения и подготовки заключения о соответствии законодательству Российской Федерации, в соответствии с приказом Росрыболовства от 10.11.2022 № 643.

Голосование: «ЗА» – 11, «ПРОТИВ» - 3 (Чадин В.П., Юманов В.В., Тевлявье А.В.), «ВОЗДЕРЖАЛИСЬ» - 0.

Решение «ПРИНЯТО»

### **2.15. Рлу для осуществления традиционного рыболовства № 4тр-м, расположенный в Анадырском лимане.**

В соответствии с договором о предоставлении в пользование рыбопромыслового участка № 08/2018-4тр-м от 18.04.2018 и договором пользования рлу № 53/2019-к от 25.10.2019 установлены следующие границы рлу № 4тр-м (система координат WGS-84):

т.1 64°43'34" с.ш. 177°38'39" в.д.;

т.2 64°43'30" с.ш. 177°38'44" в.д.;

т.3 64°43'30" с.ш. 177°38'39" в.д.;

т.4 64°43'34" с.ш. 177°38'35" в.д.

Акватория водоема, ограниченная линиями при последовательном соединении базовых точек:

1. От точки 1 до точки 2 по береговой линии водного объекта.

2. От точки 2 до точки 3 по прямой линии.



3. От точки 3 до точки 4 по прямой линии.

4. От точки 4 до точки 1 по прямой линии.

Площадь РЛУ – 0,64 га.

Границы рлу, установленные договором о предоставлении в пользование рыбопромыслового участка № 08/2018-4тр-м от 18.04.2018 и договором пользования рлу № 53/2019-к от 25.10.2019, соответствуют требованиям п. 7 Постановления № 681.

При уточнении параметров участка площадь участка составила – 0,71 га.

Границы участка устанавливаются в пределах акватории водоема, за исключением участков суши.

СКРЯБИКОВА А.Н.:

Департамент письмом от 11.03.2024 № 05-03/819 сообщил **об отсутствии полного или частичного наложения границ** рлу на границы другого рлу, рпу, который предоставлен пользователю водных биологических ресурсов до 1 января 2019 г. и в отношении которого имеется действующий договор о предоставлении рпу, или рыбоводного участка, пересечение границами одного рлу границ другого рлу, рпу или рыбоводного участка либо нахождение границ одного рлу в пределах границ другого рлу, рпу или рыбоводного участка.

Тихоокеанский филиал ФГБНУ «ВНИРО» («ТИНРО») письмом от 18.05.2022 № 01-10/1985 направил научное заключение **о целесообразности** формирования рлу в прежних границах.

Департамент природных ресурсов и экологии Чукотского автономного округа письмом от 17.05.2022 № 01-04/1660 сообщил **об отсутствии** наложения границ рлу на границы ООПТ регионального значения.

Дальневосточное межрегиональное управление Федеральной службы по надзору в сфере природопользования письмом от 20.04.2022 № 19-11/6239 сообщило **об отсутствии** полного или частичного наложения границ рлу на границы ООПТ, нахождение границ рлу в границах ООПТ либо пересечение границами рлу границ ООПТ.

Управление войск и сил на Северо-Востоке Минобороны Российской Федерации письмом от 23.04.2022 № 314 сообщило **о согласовании** формирования рлу.

Управление Тихоокеанского флота письмом от 21.04.2022 № 24/3-1004 сообщило о нахождении границ рлу **вне зоны ответственности** Тихоокеанского флота.

ФГБУ «Администрация морских портов Приморского края и Восточной Арктики» письмом от 18.04.2022 № 5/1628 сообщила **о нахождении границ**

**рлу в границах** морского порта Анадырь, вне установленных путей движения судов и мест якорных стоянок судов, что не оказывает влияние на безопасность мореплавания в морском порту Анадырь.

Администрация Анадырского муниципального района письмом от 31.05.2022 № 01-09/1869/09 сообщила о расположении **рлу в границах** Анадырского муниципального района **и отсутствии пересечения** границ муниципального образования.

Управление федеральной службы государственной регистрации, кадастра и картографии по Магаданской области и Чукотскому автономному округу (Управление Росреестра по Магаданской области и Чукотскому автономному округу) письмом от 27.05.2022 № 08-002976 сообщило **о нахождении** границ рлу на территории Анадырского муниципального района. Так же Управление Росреестра по Магаданской области и Чукотскому автономному округу сообщило об отсутствии сведений о границах муниципальных образований Чукотского автономного округа в Едином государственном реестре недвижимости, ввиду чего установить факт наличия либо отсутствия нахождения границ рлу на территории двух и более муниципальных образований невозможно.

РОО «АКМНЧ» письмом от 05.07.2022 № 76 сообщила **о согласовании** границ рлу № 4тр-м в Анадырском лимане в Анадырском муниципальном районе

**РЕШИЛИ:** Рекомендовать Департаменту направить в Северо-Восточное территориальное управление Росрыболовства список рлу на территории Чукотского автономного округа с включением в него информации о рлу № 4тр-м, расположенном в Анадырском лимане, согласно приложению к настоящему протоколу для рассмотрения и подготовки заключения о соответствии законодательству Российской Федерации, в соответствии с приказом Росрыболовства от 10.11.2022 № 643.

Голосование: «ЗА» – 11, «ПРОТИВ» - 3 (Чадин В.П., Юманов В.В., Тевлявье А.В.), «ВОЗДЕРЖАЛИСЬ» - 0.

Решение «ПРИНЯТО»

## **2.16. Рлу для осуществления традиционного рыболовства № 5тр-м, расположенный в Анадырском лимане.**

В соответствии с договором о предоставлении в пользование рыбопромыслового участка № 02/2018-5тр-м от 18.04.2018 и договором

пользования рлу № 04/2019-к от 15.10.2019 установлены следующие границы рлу № 5тр-м (система координат WGS-84):

т.1 64°43'48" с.ш. 177°38'31" в.д.;

т.2 64°43'45" с.ш. 177°38'32" в.д.;

т.3 64°43'45" с.ш. 177°38'27" в.д.;

т.4 64°43'48" с.ш. 177°38'26" в.д.

Акватория водоема, ограниченная линиями при последовательном соединении базовых точек:

1. От точки 1 до точки 2 по береговой линии водного объекта.
2. От точки 2 до точки 3 по прямой линии.
3. От точки 3 до точки 4 по прямой линии.
4. От точки 4 до точки 1 по прямой линии.

Площадь – 0,55 га.

Границы рлу, установленные договором о предоставлении в пользование рыбопромыслового участка № 02/2018-5тр-м от 18.04.2018 и договором пользования рлу № 04/2019-к от 15.10.2019, соответствуют требованиям п. 7 Постановления № 681.

Границы участка устанавливаются в пределах акватории водоема, за исключением участков суши.

СКРЯБИКОВА А.Н.:

Департамент письмом от 11.03.2024 № 05-03/819 сообщил **об отсутствии полного или частичного наложения границ** рлу на границы другого рлу, рпу, который предоставлен пользователю водных биологических ресурсов до 1 января 2019 г. и в отношении которого имеется действующий договор о предоставлении рпу, или рыбоводного участка, пересечение границами одного рлу границ другого рлу, рпу или рыбоводного участка либо нахождение границ одного рлу в пределах границ другого рлу, рпу или рыбоводного участка.

Тихоокеанский филиал ФГБНУ «ВНИРО» («ТИНРО») письмом от 18.05.2022 № 01-10/1985 направил научное заключение **о целесообразности** формирования рлу в прежних границах.

Департамент природных ресурсов и экологии Чукотского автономного округа письмом от 17.05.2022 № 01-04/1660 сообщил **об отсутствии** наложения границ рлу на границы ООПТ регионального значения.

Дальневосточное межрегиональное управление Федеральной службы по надзору в сфере природопользования письмом от 20.04.2022 № 19-11/6239 сообщило **об отсутствии** полного или частичного наложения границ рлу на

границы ООПТ, нахождение границ рлу в границах ООПТ либо пересечение границами рлу границ ООПТ.

Управление войск и сил на Северо-Востоке Минобороны Российской Федерации письмом от 23.04.2022 № 314 сообщило о согласовании формирования рлу.

Управление Тихоокеанского флота письмом от 21.04.2022 № 24/3-1004 сообщило о нахождении границ рлу **вне зоны ответственности** Тихоокеанского флота.

ФГБУ «Администрация морских портов Приморского края и Восточной Арктики» письмом от 18.04.2022 № 5/1628 сообщила о **нахождении границ рлу в границах** морского порта Анадырь, вне установленных путей движения судов и мест якорных стоянок судов, что не оказывает влияние на безопасность мореплавания в морском порту Анадырь.

Администрация Анадырского муниципального района письмом от 31.05.2022 № 01-09/1869/09 сообщила о расположении рлу **в границах** Анадырского муниципального района и **отсутствии пересечения** границ муниципального образования.

Управление федеральной службы государственной регистрации, кадастра и картографии по Магаданской области и Чукотскому автономному округу (Управление Росреестра по Магаданской области и Чукотскому автономному округу) письмом от 27.05.2022 № 08-002976 сообщило о **нахождении** границ рлу на территории Анадырского муниципального района. Так же Управление Росреестра по Магаданской области и Чукотскому автономному округу сообщило об отсутствии сведений о границах муниципальных образований Чукотского автономного округа в Едином государственном реестре недвижимости, ввиду чего установить факт наличия либо отсутствия нахождения границ рлу на территории двух и более муниципальных образований невозможно.

РОО «АКМНЧ» на запрос Департамента от 14.04.2022 о согласовании границ рлу № 5тр-м в Анадырском лимане **ответ не представила**.

**РЕШИЛИ:** Рекомендовать Департаменту направить в Северо-Восточное территориальное управление Росрыболовства список рлу на территории Чукотского автономного округа с включением в него информации о рлу № 5тр-м, расположенном в Анадырском лимане, согласно приложению к настоящему протоколу для рассмотрения и подготовки заключения о соответствии законодательству Российской Федерации, в соответствии с приказом Росрыболовства от 10.11.2022 № 643.

Голосование: «ЗА» – 11, «ПРОТИВ» - 3 (Чадин В.П., Юманов В.В., Тевлявье А.В.), «ВОЗДЕРЖАЛИСЬ» - 0.

Решение «ПРИНЯТО»

### **2.17. Рлу для осуществления традиционного рыболовства № бтр-м, расположенный в Анадырском лимане.**

В соответствии с договором о предоставлении в пользование рыбопромыслового участка № 07/2018-бтр-м от 18.04.2018 и договором пользования рлу № 59/2019-к от 25.10.2019 установлены следующие границы рлу № бтр-м (система координат WGS-84):

т.1 64°43'55" с.ш. 177°38'29" в.д.;

т.2 64°43'52" с.ш. 177°38'30" в.д.;

т.3 64°43'52" с.ш. 177°38'25" в.д.;

т.4 64°43'55" с.ш. 177°38'24" в.д.

Акватория водоема, ограниченная линиями при последовательном соединении базовых точек:

1. От точки 1 до точки 2 по береговой линии водного объекта.

2. От точки 2 до точки 3 по прямой линии.

3. От точки 3 до точки 4 по прямой линии.

4. От точки 4 до точки 1 по прямой линии.

Площадь - 0,57 га.

Границы рлу, установленные договором о предоставлении в пользование рыбопромыслового участка № 07/2018-бтр-м от 18.04.2018 и договором пользования рлу № 59/2019-к от 25.10.2019, соответствуют требованиям п. 7 Постановления № 681.

Границы участка устанавливаются в пределах акватории водоема, за исключением участков суши.

**СКРЯБИКОВА А.Н.:**

Департамент письмом от 11.03.2024 № 05-03/819 сообщил **об отсутствии полного или частичного наложения границ** рлу на границы другого рлу, рпу, который предоставлен пользователю водных биологических ресурсов до 1 января 2019 г. и в отношении которого имеется действующий договор о предоставлении рпу, или рыбоводного участка, пересечение границами одного рлу границ другого рлу, рпу или рыбоводного участка либо нахождение границ одного рлу в пределах границ другого рлу, рпу или рыбоводного участка.

Тихоокеанский филиал ФГБНУ «ВНИРО» («ТИНРО») письмом от 18.05.2022 № 01-10/1985 направил научное заключение **о целесообразности** формирования рлу в прежних границах.

Департамент природных ресурсов и экологии Чукотского автономного округа письмом от 17.05.2022 № 01-04/1660 сообщил **об отсутствии** наложения границ рлу на границы ООПТ регионального значения.

Дальневосточное межрегиональное управление Федеральной службы по надзору в сфере природопользования письмом от 20.04.2022 № 19-11/6239 сообщило **об отсутствии** полного или частичного наложения границ рлу на границы ООПТ, нахождение границ рлу в границах ООПТ либо пересечение границами рлу границ ООПТ.

Управление войск и сил на Северо-Востоке Минобороны Российской Федерации письмом от 23.04.2022 № 314 сообщило **о согласовании** формирования рлу.

Управление Тихоокеанского флота письмом от 21.04.2022 № 24/3-1004 сообщило о нахождении границ рлу **вне зоны ответственности** Тихоокеанского флота.

ФГБУ «Администрация морских портов Приморского края и Восточной Арктики» письмом от 18.04.2022 № 5/1628 сообщила **о нахождении границ рлу в границах** морского порта Анадырь, вне установленных путей движения судов и мест якорных стоянок судов, что не оказывает влияние на безопасность мореплавания в морском порту Анадырь.

Администрация Анадырского муниципального района письмом от 31.05.2022 № 01-09/1869/09 сообщила о расположении рлу **в границах** Анадырского муниципального района **и отсутствии пересечения** границ муниципального образования.

Управление федеральной службы государственной регистрации, кадастра и картографии по Магаданской области и Чукотскому автономному округу (Управление Росреестра по Магаданской области и Чукотскому автономному округу) письмом от 27.05.2022 № 08-002976 сообщило **о нахождении** границ рлу на территории Анадырского муниципального района. Так же Управление Росреестра по Магаданской области и Чукотскому автономному округу сообщило об отсутствии сведений о границах муниципальных образований Чукотского автономного округа в Едином государственном реестре недвижимости, ввиду чего установить факт наличия либо отсутствия нахождения границ рлу на территории двух и более муниципальных образований невозможно.

РОО «АКМНЧ» письмом от 05.07.2022 № 76 сообщила о **согласовании** границ рлу № бтр-м в Анадырском лимане в Анадырском муниципальном районе.

**РЕШИЛИ:** Рекомендовать Департаменту направить в Северо-Восточное территориальное управление Росрыболовства список рлу на территории Чукотского автономного округа с включением в него информации о рлу № бтр-м, расположенном в Анадырском лимане, согласно приложению к настоящему протоколу для рассмотрения и подготовки заключения о соответствии законодательству Российской Федерации, в соответствии с приказом Росрыболовства от 10.11.2022 № 643.

Голосование: «ЗА» – 11, «ПРОТИВ» - 3 (Чадин В.П., Юманов В.В., Тевлявье А.В.), «ВОЗДЕРЖАЛИСЬ» - 0.

Решение «ПРИНЯТО»

### **2.18. Рлу для осуществления промышленного рыболовства № бпб, расположенный в Беринговом море.**

В соответствии с договором о предоставлении в пользование рыбопромыслового участка № 11/2018-06пб от 01.11.2018 и договором пользования рлу № 37/2019 от 23.10.2019 установлены следующие границы рлу № бпб (система координат WGS-84):

т.1 62°31'20" с.ш. 177°03'23" в.д.;

т.2 62°31'54" с.ш. 177°02'48" в.д.;

т.3 62°31'57" с.ш. 177°03'13" в.д.;

т.4 62°31'25" с.ш. 177°03'41" в.д.

Акватория водоема, ограниченная линиями при последовательном соединении базовых точек:

1. От точки 1 до точки 2 по прямой линии.

2. От точки 2 до точки 3 по береговой линии.

3. От точки 3 до точки 4 по прямой линии.

4. От точки 4 до точки 1 по прямой линии.

Площадь - 37 га.

Границы рлу, установленные договором о предоставлении в пользование рыбопромыслового участка № 11/2018-06пб от 01.11.2018 и договором пользования рлу № 37/2019 от 23.10.2019, соответствуют требованиям п. 7 Постановления № 681.

Границы участка устанавливаются в пределах акватории водоема, за исключением участков суши.

СКРЯБИКОВА А.Н.:

Департамент письмом от 11.03.2024 № 05-03/819 сообщил **об отсутствии полного или частичного наложения границ** рлу на границы другого рлу, рпу, который предоставлен пользователю водных биологических ресурсов до 1 января 2019 г. и в отношении которого имеется действующий договор о предоставлении рпу, или рыбоводного участка, пересечение границами одного рлу границ другого рлу, рпу или рыбоводного участка либо нахождение границ одного рлу в пределах границ другого рлу, рпу или рыбоводного участка.

Тихоокеанский филиал ФГБНУ «ВНИРО» («ТИНРО») письмом от 12.01.2024 № 01-24/55 направил научное заключение **о возможности формирования границ рлу** в прежних границах.

Департамент природных ресурсов и экологии Чукотского автономного округа письмом от 11.05.2022 № 01-04/1569 сообщил **об отсутствии** наложения границ рлу на границы ООПТ регионального значения.

Дальневосточное межрегиональное управление Федеральной службы по надзору в сфере природопользования письмом от 28.04.2022 № 19-11/6921 сообщило **об отсутствии** полного или частичного наложения границ рлу на границы ООПТ, нахождение границ рлу в границах ООПТ либо пересечение границами рлу границ ООПТ.

Управление войск и сил на Северо-Востоке Минобороны Российской Федерации письмом от 31.05.2022 № 423 сообщило **об отсутствии возражений** в определении границ рлу.

Управление Тихоокеанского флота письмом от 04.05.2022 № 24/3-1142 сообщило **об отсутствии наложения** границ рлу на запретные для плавания и временно опасные для плавания районы, и отсутствии пересечения границами рлу запретных районов и районов боевой подготовки Тихоокеанского флота, а так же о необходимости в целях соблюдения интересов Министерства обороны Российской Федерации запроса информации об отсутствии наложения границ рлу на объекты военной инфраструктуры Восточного военного округа.

Объединенное стратегическое командование Восточного военного округа письмом от 15.06.2022 № 41/311 сообщило **об отсутствии наложения** границ рлу на запретные для плавания и временно опасные для плавания районы, и отсутствии пересечения границами рлу запретных районов и районов боевой подготовки Тихоокеанского флота.

ФГБУ «Администрация морских портов Приморского края и Восточной Арктики» письмом от 29.04.2022 № 5/1821 сообщила о нахождении границ рлу



**за границами** морского порта Анадырь, морского терминала Беринговский, морского терминала Эгвекино, вне установленных путей движения судов и мест якорных стоянок судов.

Администрация Анадырского муниципального района письмом от 04.05.2022 № 01-99/1551/09 сообщила о расположении рлу **в границах** Анадырского муниципального района **и отсутствии пересечения** границ муниципального образования.

Управление федеральной службы государственной регистрации, кадастра и картографии по Магаданской области и Чукотскому автономному округу (Управление Росреестра по Магаданской области и Чукотскому автономному округу) письмом от 29.04.2022 № 08-002378 сообщило о **нахождении** границ рлу в муниципальном образовании, указанном в представленных выкопировках с карт (Анадырский муниципальный район). Так же Управление Росреестра по Магаданской области и Чукотскому автономному округу сообщило об отсутствии сведений о границах муниципальных образований Чукотского автономного округа в Едином государственном реестре недвижимости, ввиду чего установить факт наличия либо отсутствия нахождения границ рлу на территории двух и более муниципальных образований невозможно.

РОО «АКМНЧ» письмом от 30.06.2022 № 66 сообщила о **согласовании** границ рлу № бпб в Беринговом море в Анадырском муниципальном районе.

**РЕШИЛИ:** Рекомендовать Департаменту направить в Северо-Восточное территориальное управление Росрыболовства список рлу на территории Чукотского автономного округа с включением в него информации о рлу № бпб, расположенном в Беринговом море, согласно приложению к настоящему протоколу для рассмотрения и подготовки заключения о соответствии законодательству Российской Федерации, в соответствии с приказом Росрыболовства от 10.11.2022 № 643.

Голосование: «ЗА» – 11, «ПРОТИВ» - 3 (Чадин В.П., Юманов В.В., Тевлявье А.В.), «ВОЗДЕРЖАЛИСЬ» - 0.

Решение «ПРИНЯТО»

### **2.19. Рлу для осуществления промышленного рыболовства № 7пб, расположенный в Беринговом море.**

В соответствии с договором о предоставлении в пользование рыбопромыслового участка № 01/2018-07пб от 29.10.2018 и договором

пользования рлу № 38/2019 от 23.10.2019 установлены следующие границы рлу № 7пб (система координат WGS-84):

т.1 62°30'38" с.ш. 176°58'27" в.д.;

т.2 62°31'09" с.ш. 176°57'53" в.д.;

т.3 62°31'15" с.ш. 176°58'23" в.д.;

т.4 62°30'44" с.ш. 176°58'52" в.д.

Акватория водоема, ограниченная линиями при последовательном соединении базовых точек:

1. От точки 1 до точки 2 по прямой линии.
2. От точки 2 до точки 3 по береговой линии водного объекта.
3. От точки 3 до точки 4 по прямой линии.
4. От точки 4 до точки 1 по прямой линии.

Площадь - 46 га.

Границы рлу, установленные договором о предоставлении в пользование рыбопромыслового участка № 01/2018-07пб от 29.10.2018 и договором пользования рлу № 38/2019 от 23.10.2019, соответствуют требованиям п. 7 Постановления № 681.

Границы участка устанавливаются в пределах акватории водоема, за исключением участков суши.

СКРЯБИКОВА А.Н.:

Департамент письмом от 11.03.2024 № 05-03/819 сообщил **об отсутствии полного или частичного наложения границ** рлу на границы другого рлу, рпу, который предоставлен пользователю водных биологических ресурсов до 1 января 2019 г. и в отношении которого имеется действующий договор о предоставлении рпу, или рыбоводного участка, пересечение границами одного рлу границ другого рлу, рпу или рыбоводного участка либо нахождение границ одного рлу в пределах границ другого рлу, рпу или рыбоводного участка.

Тихоокеанский филиал ФГБНУ «ВНИРО» («ТИНРО») письмом от 12.01.2024 № 01-24/55 направил научное заключение **о возможности формирования границ рлу** в прежних границах.

Департамент природных ресурсов и экологии Чукотского автономного округа письмом от 11.05.2022 № 01-04/1569 сообщил **об отсутствии** наложения границ рлу на границы ООПТ регионального значения.

Дальневосточное межрегиональное управление Федеральной службы по надзору в сфере природопользования письмом от 28.04.2022 № 19-11/6921 сообщило **об отсутствии** полного или частичного наложения границ рлу на

границы ООПТ, нахождение границ рлу в границах ООПТ либо пересечение границами рлу границ ООПТ.

Управление войск и сил на Северо-Востоке Минобороны Российской Федерации письмом от 31.05.2022 № 423 сообщило **об отсутствии возражений** в определении границ рлу.

Управление Тихоокеанского флота письмом от 04.05.2022 № 24/3-1142 сообщило **об отсутствии наложения** границ рлу на запретные для плавания и временно опасные для плавания районы, и отсутствии пересечения границами рлу запретных районов и районов боевой подготовки Тихоокеанского флота, а так же о необходимости в целях соблюдения интересов Министерства обороны Российской Федерации запроса информации об отсутствии наложения границ рлу на объекты военной инфраструктуры Восточного военного округа.

Объединенное стратегическое командование Восточного военного округа письмом от 15.06.2022 № 41/311 сообщило **об отсутствии наложения** границ рлу на запретные для плавания и временно опасные для плавания районы, и отсутствии пересечения границами рлу запретных районов и районов боевой подготовки Тихоокеанского флота.

ФГБУ «Администрация морских портов Приморского края и Восточной Арктики» письмом от 29.04.2022 № 5/1821 сообщила о нахождении границ рлу **за границами** морского порта Анадырь, морского терминала Беринговский, морского терминала Эгвекинот, вне установленных путей движения судов и мест якорных стоянок судов.

Администрация Анадырского муниципального района письмом от 04.05.2022 № 01-99/1551/09 сообщила о расположении рлу **в границах** Анадырского муниципального района **и отсутствии пересечения** границ муниципального образования.

Управление федеральной службы государственной регистрации, кадастра и картографии по Магаданской области и Чукотскому автономному округу (Управление Росреестра по Магаданской области и Чукотскому автономному округу) письмом от 29.04.2022 № 08-002378 сообщило **о нахождении** границ рлу в муниципальном образовании, указанном в представленных выкопировках с карт (Анадырский муниципальный район). Так же Управление Росреестра по Магаданской области и Чукотскому автономному округу сообщило об отсутствии сведений о границах муниципальных образований Чукотского автономного округа в Едином государственном реестре недвижимости, ввиду чего установить факт наличия либо отсутствия нахождения границ рлу на территории двух и более муниципальных образований невозможно.

РОО «АКМНЧ» письмом от 30.06.2022 № 66 сообщила **о согласовании** границ рлу № 7пб в Беринговом море в Анадырском муниципальном районе.

РЕШИЛИ: Рекомендовать Департаменту направить в Северо-Восточное территориальное управление Росрыболовства список рлу на территории Чукотского автономного округа с включением в него информации о рлу № 7пб, расположенном в Беринговом море, согласно приложению к настоящему протоколу для рассмотрения и подготовки заключения о соответствии законодательству Российской Федерации, в соответствии с приказом Росрыболовства от 10.11.2022 № 643.

Голосование: «ЗА» – 11, «ПРОТИВ» - 3 (Чадин В.П., Юманов В.В., Тевлявье А.В.), «ВОЗДЕРЖАЛИСЬ» - 0.

Решение «ПРИНЯТО»

**2.20. Рлу для осуществления промышленного рыболовства № 8пб, расположенный в бухте Ушакова.**

В соответствии с договором о предоставлении в пользование рыбопромыслового участка № 04/2018-08пб от 29.10.2018 и договором пользования рлу № 23/2019 от 18.10.2019 установлены следующие границы рлу № 8пб (система координат WGS-84):

- т.1 62°34'38" с.ш. 179°26'48" в.д.;
- т.2 62°36'36" с.ш. 179°30'14" в.д.;
- т.3 62°35'10" с.ш. 179°32'06" в.д.;
- т.4 62°32'48" с.ш. 179°26'36" в.д.

Акватория водоема, ограниченная линиями при последовательном соединении базовых точек:

1. От точки 1 до точки 2 по береговой линии.
2. От точки 2 до точки 3 по прямой линии.
3. От точки 3 до точки 4 по прямой линии.
4. От точки 4 до точки 1 по прямой линии.

Площадь – 3 296 га.

Границы рлу, установленные договором о предоставлении в пользование рыбопромыслового участка № 04/2018-08пб от 29.10.2018 и договором пользования рлу № 23/2019 от 18.10.2019, соответствуют требованиям п. 7 Постановления № 681.

При уточнении параметров участка площадь участка составила – 1 547,3 га.

Границы участка устанавливаются в пределах акватории водоема, за исключением участков суши.

СКРЯБИКОВА А.Н.:

Департамент письмом от 11.03.2024 № 05-03/819 сообщил **об отсутствии полного или частичного наложения границ** рлу на границы другого рлу, рпу, который предоставлен пользователю водных биологических ресурсов до 1 января 2019 г. и в отношении которого имеется действующий договор о предоставлении рпу, или рыбоводного участка, пересечение границами одного рлу границ другого рлу, рпу или рыбоводного участка либо нахождение границ одного рлу в пределах границ другого рлу, рпу или рыбоводного участка.

Тихоокеанский филиал ФГБНУ «ВНИРО» («ГИНРО») письмом от 12.01.2024 № 01-24/55 направил научное заключение **о возможности формирования границ рлу** в прежних границах.

Департамент природных ресурсов и экологии Чукотского автономного округа письмом от 11.05.2022 № 01-04/1569 сообщил **об отсутствии** наложения границ рлу на границы ООПТ регионального значения.

Дальневосточное межрегиональное управление Федеральной службы по надзору в сфере природопользования письмом от 28.04.2022 № 19-11/6921 сообщило **об отсутствии** полного или частичного наложения границ рлу на границы ООПТ, нахождение границ рлу в границах ООПТ либо пересечение границами рлу границ ООПТ.

Управление войск и сил на Северо-Востоке Минобороны Российской Федерации письмом от 31.05.2022 № 423 сообщило **об отсутствии возражений** в определении границ рлу.

Управление Тихоокеанского флота письмом от 04.05.2022 № 24/3-1142 сообщило **об отсутствии наложения** границ рлу на запретные для плавания и временно опасные для плавания районы, и отсутствии пересечения границами рлу запретных районов и районов боевой подготовки Тихоокеанского флота, а так же о необходимости в целях соблюдения интересов Министерства обороны Российской Федерации запроса информации об отсутствии наложения границ рлу на объекты военной инфраструктуры Восточного военного округа.

Объединенное стратегическое командование Восточного военного округа письмом от 15.06.2022 № 41/311 сообщило **об отсутствии наложения** границ рлу на запретные для плавания и временно опасные для плавания районы, и отсутствии пересечения границами рлу запретных районов и районов боевой подготовки Тихоокеанского флота.

ФГБУ «Администрация морских портов Приморского края и Восточной Арктики» письмом от 29.04.2022 № 5/1821 сообщила о нахождении границ рлу

за границами морского порта Анадырь, морского терминала Беринговский, морского терминала Эгвекинот, вне установленных путей движения судов и мест якорных стоянок судов.

Администрация Анадырского муниципального района письмом от 04.05.2022 № 01-99/1551/09 сообщила о расположении рлу в границах Анадырского муниципального района и отсутствии пересечения границ муниципального образования.

Управление федеральной службы государственной регистрации, кадастра и картографии по Магаданской области и Чукотскому автономному округу (Управление Росреестра по Магаданской области и Чукотскому автономному округу) письмом от 29.04.2022 № 08-002378 сообщило о нахождении границ рлу в муниципальном образовании, указанном в представленных выкопировках с карт (Анадырский муниципальный район). Так же Управление Росреестра по Магаданской области и Чукотскому автономному округу сообщило об отсутствии сведений о границах муниципальных образований Чукотского автономного округа в Едином государственном реестре недвижимости, ввиду чего установить факт наличия либо отсутствия нахождения границ рлу на территории двух и более муниципальных образований невозможно.

РОО «АКМНЧ» письмом от 30.06.2022 № 66 сообщила о несогласовании границ рлу № 8пб в бухте Ушакова.

**РЕШИЛИ:** Рекомендовать Департаменту направить в Северо-Восточное территориальное управление Росрыболовства список рлу на территории Чукотского автономного округа с включением в него информации о рлу № 8пб, расположенном в бухте Ушакова, согласно приложению к настоящему протоколу для рассмотрения и подготовки заключения о соответствии законодательству Российской Федерации, в соответствии с приказом Росрыболовства от 10.11.2022 № 643.

Голосование: «ЗА» – 10, «ПРОТИВ» - 4 (Дейнега В.В., Чадин В.П., Юманов В.В., Тевлявье А.В.), «ВОЗДЕРЖАЛИСЬ» - 0.

Решение «ПРИНЯТО»

Председатель Комиссии



А.В. Кудрявцев

**Перечень рыболовных участков  
на территории Чукотского автономного округа**

система координат WGS-84

№ п/п	№ участка	Наименование водного объекта	Границы участка	Размеры участка	Вид рыболовства	Границы рыболовных участков, согласно договорам, заключенным в соответствии со ст. 61, 63, 64, 65 Федерального закона от 20.12.2004 № 166-ФЗ «О рыболовстве и сохранении водных биологических ресурсов»	
						Размеры участка	Границы участка (система координат WGS-84)
<b>Западно-Берингоморская зона рыболовства</b>							
<b>Анадырский муниципальный район</b>							
<b>Внутренние водные объекты (за исключением внутренних морских вод)</b>							
1	87-4р/л-24	река Майныян	т.1 - 62°32'10,80" с.ш. 177°02'56,47" в.д.; т.2 - 62°32'15,01" с.ш. 177°03'30,23" в.д.; т.3 - 62°32'13,46" с.ш. 177°03'31,20" в.д.; т.4 - 62°32'09,24" с.ш. 177°02'57,38" в.д. Акватория водоема, ограниченная линиями при последовательном соединении базовых точек: 1. от т.1 до т.2 по береговой линии водного объекта. 2. от т.2 до т.3 по прямой линии. 3. от т.3 до т.4 по прямой линии. 4. от т.4 до т.1 по прямой линии. Границы участка установлены в пределах акватории водоема, за исключением участков суши.	Длина участка по береговой линии - 500 м, Ширина - 50 м. Площадь РЛУ - 2,5 га.	любительское рыболовство		

№ п/п	№ участка	Наименование водного объекта	Границы участка	Размеры участка	Вид рыболовства	Границы рыболовных участков, согласно договорам, заключенным в соответствии со ст. 61, 63, 64, 65 Федерального закона от 20.12.2004 № 166-ФЗ «О рыболовстве и сохранении водных биологических ресурсов»	
						Размеры участка	Границы участка (система координат WGS-84)
2	87-5р/л-24	река Хатырка	<p>т.1 62°04'03.70" с.ш. 175°17'12.02" в.д.;  т.2 62°03'55.00" с.ш. 175°17'27.00" в.д.;  т.3 62°03'57.02" с.ш. 175°17'32.38" в.д.;  т.4 62°04'05.13" с.ш. 175°17'18.20" в.д.</p> <p>Акватория водоема, ограниченная линиями при последовательном соединении базовых точек:  1. от т.1 до т.2 по береговой линии водного объекта.  2. от т.2 до т.3 по прямой линии.  3. от т.3 до т.4 по прямой линии.  4. от т.4 до т.1 по прямой линии.</p> <p>Границы участка установлены в пределах акватории водоема, за исключением участков суши.</p>	<p>Длина участка по береговой линии – 340 м.  Ширина - 100 м.  Площадь РЛУ – 3,31 га.</p>	любительское рыболовство		



№ п/п	№ участка	Наименование водного объекта	Границы участка	Размеры участка	Вид рыболовства	Границы рыболовных участков, согласно договорам, заключенным в соответствии со ст. 61, 63, 64, 65 Федерального закона от 20.12.2004 № 166-ФЗ «О рыболовстве и сохранении водных биологических ресурсов»	
						Размеры участка	Границы участка (система координат WGS-84)
3	Гпр	река Хатырка	<p>т.1 62°03'38"с.ш. 175°17'34"в.д.;  т.2 62°03'34"с.ш. 175°17'42"в.д.;  т.3 62°03'20"с.ш. 175°17'13"в.д.;  т.4 62°03'23"с.ш. 175°17'02"в.д.</p> <p>Акватория водоема, ограниченная последовательно соединенной линией:  1. от т.1 до т.2 по прямой линии;  2. от т.2 до т.3 по прямой линии;  3. от т.3 до т.4 по прямой линии;  4. от т.4 до т.1 по береговой линии водного объекта.</p> <p>Границы участка установлены в пределах акватории водоема, за исключением участков суши.</p>	<p>Длина - 665 м.  Площадь – 10,0 га.</p>	промышленное рыболовство	Длина - 700 м.	<p>т.1 62°03'38"с.ш. 175°17'34"в.д.;  т.2 62°03'34"с.ш. 175°17'42"в.д.;  т.3 62°03'20"с.ш. 175°17'13"в.д.;  т.4 62°03'23"с.ш. 175°17'02"в.д.</p> <p>Акватория водоема, ограниченная последовательно соединенной линией:  1. от т.1 до т.2 по прямой линии;  2. от т.2 до т.3 по прямой линии;  3. от т.3 до т.4 по прямой линии;  4. от т.4 до т.1 по береговой линии водного объекта.</p>

№ п/п	№ участка	Наименование водного объекта	Границы участка	Размеры участка	Вид рыболовства	Границы рыболовных участков, согласно договорам, заключенным в соответствии со ст. 61, 63, 64, 65 Федерального закона от 20.12.2004 № 166-ФЗ «О рыболовстве и сохранении водных биологических ресурсов»	
						Размеры участка	Границы участка (система координат WGS-84)
4	II пр	река Анадырь	<p>т.1 64°53'28" с.ш. 176°10'23" в.д.;  т.2 64°53'35" с.ш. 176°10'23" в.д.;  т.3 64°52'52" с.ш. 176°12'57" в.д.;  т.4 64°52'47" с.ш. 176°12'50" в.д.</p> <p>Акватория водоёма, ограниченная линиями при последовательном соединении базовых точек:  1. От т. 1 до т. 2 по береговой линии водного объекта.  2. От т. 2 до т. 3 по прямой линии.  3. От т. 3 до т. 4 по прямой линии.  4. От т. 4 до т. 1 по береговой линии водного объекта.</p>	<p>Длина – 2 700 м.  Площадь – 106 га.</p>	промышленное рыболовство	<p>Длина – 2 700 м;  Площадь – 106 га.</p>	<p>т.1 64°53'28" с.ш. 176°10'23" в.д.;  т.2 64°53'35" с.ш. 176°10'23" в.д.;  т.3 64°52'52" с.ш. 176°12'57" в.д.;  т.4 64°52'47" с.ш. 176°12'50" в.д.</p> <p>Акватория водоёма, ограниченная линиями при последовательном соединении базовых точек:  1. От т. 1 до т. 2 по береговой линии водного объекта.  2. От т. 2 до т. 3 по прямой линии.  3. От т. 3 до т. 4 по прямой линии.  4. От т. 4 до т. 1 по береговой линии водного объекта.</p>

№ п/п	№ участка	Наименование водного объекта	Границы участка	Размеры участка	Вид рыболовства	Границы рыболовных участков, согласно договорам, заключенным в соответствии со ст. 61, 63, 64. 65 Федерального закона от 20.12.2004 № 166-ФЗ «О рыболовстве и сохранении водных биологических ресурсов»	
						Размеры участка	Границы участка (система координат WGS-84)
5	7пр	горло реки Анадырь	<p>т.1 64°46'13" с.ш. 177°10'59" в.д.;</p> <p>т.2 64°46'25" с.ш. 177°13'14" в.д.;</p> <p>т.3 64°46'04" с.ш. 177°13'51" в.д.;</p> <p>т.4 64°46'51" с.ш. 177°12'50" в.д.</p> <p>Акватория водоема, ограниченная линиями при последовательном соединении базовых точек:</p> <p>1. От точки 1 до точки 2 по береговой линии водного объекта.</p> <p>2. От точки 2 до точки 3 по прямой линии.</p> <p>3. От точки 3 до точки 4 по прямой линии.</p> <p>4. От точки 4 до точки 1 по прямой линии.</p> <p>Границы участка установлены в пределах акватории водоема, за исключением участков суши.</p>	<p>Длина – 1 090 м.</p> <p>Площадь - 87,4 га.</p>	промышленное рыболовство	Длина – 1 100 м.	<p>т.1 64°46'13" с.ш. 177°10'59" в.д.;</p> <p>т.2 64°46'25" с.ш. 177°13'14" в.д.;</p> <p>т.3 64°46'04" с.ш. 177°13'51" в.д.;</p> <p>т.4 64°46'51" с.ш. 177°12'50" в.д.</p> <p>Акватория водоема, ограниченная линиями при последовательном соединении базовых точек:</p> <p>1. От точки 1 до точки 2 по береговой линии водного объекта.</p> <p>2. От точки 2 до точки 3 по прямой линии.</p> <p>3. От точки 3 до точки 4 по прямой линии.</p> <p>4. От точки 4 до точки 1 по прямой линии.</p>

№ п/п	№ участка	Наименование водного объекта	Границы участка	Размеры участка	Вид рыболовства	Границы рыболовных участков, согласно договорам, заключенным в соответствии со ст. 61, 63, 64, 65 Федерального закона от 20.12.2004 № 166-ФЗ «О рыболовстве и сохранении водных биологических ресурсов»	
						Размеры участка	Границы участка (система координат WGS-84)
6	8пр	горло реки Анадырь	<p>т.1 64°45'59" с.ш. 177°10'58" в.д.;  т.2 64°45'34" с.ш. 177°11'31" в.д.;  т.3 64°45'20" с.ш. 177°10'37" в.д.;  т.4 64°45'50" с.ш. 177°10'16" в.д.;  т.5 64°45'53" с.ш. 177°10'07" в.д.</p> <p>Акватория водоема, ограниченная линиями при последовательном соединении базовых точек:  1. От точки 1 до точки 2 по прямой линии.  2. От точки 2 до точки 3 по прямой линии.  3. От точки 3 до точки 4 по прямой линии.  4. От точки 4 до точки 5 по прямой линии.  5. От точки 5 до точки 1 по береговой линии водного объекта.</p> <p>Границы участка установлены в пределах акватории водоема, за исключением участков суши.</p>	<p>Длина – 707,4 м.  Площадь – 69,5 га.</p>	промышленное рыболовство	Длина - 600 м.	<p>т.1 64°45'59" с.ш. 177°10'58" в.д.;  т.2 64°45'34" с.ш. 177°11'31" в.д.;  т.3 64°45'20" с.ш. 177°10'37" в.д.;  т.4 64°45'50" с.ш. 177°10'16" в.д.;  т.5 64°45'53" с.ш. 177°10'07" в.д.</p> <p>Акватория водоема, ограниченная линиями при последовательном соединении базовых точек:  1. От точки 1 до точки 2 по прямой линии.  2. От точки 2 до точки 3 по прямой линии.  3. От точки 3 до точки 4 по прямой линии.  4. От точки 4 до точки 5 по прямой линии.  5. От точки 5 до точки 1 по береговой линии водного объекта.</p>

№ п/п	№ участка	Наименование водного объекта	Границы участка	Размеры участка	Вид рыболовства	Границы рыболовных участков, согласно договорам, заключенным в соответствии со ст. 61, 63, 64, 65 Федерального закона от 20.12.2004 № 166-ФЗ «О рыболовстве и сохранении водных биологических ресурсов»	
						Размеры участка	Границы участка (система координат WGS-84)
7	9пр	горло реки Анадырь	<p>т.1 64°46'09" с.ш. 177°09'24" в.д.;</p> <p>т.2 64°46'02" с.ш. 177°09'15" в.д.;</p> <p>т.3 64°46'13" с.ш. 177°08'48" в.д.;</p> <p>т.4 64°46'17" с.ш. 177°08'59" в.д.</p> <p>Акватория водоема, ограниченная линиями при последовательном соединении базовых точек:</p> <p>1. От точки 1 до точки 2 по прямой линии</p> <p>2. От точки 2 до точки 3 по прямой линии.</p> <p>3. От точки 3 до точки 4 по прямой линии.</p> <p>4. От точки 4 до точки 1 по береговой линии водного объекта.</p> <p>Границы участка установлены в пределах акватории водоема, за исключением участков суши.</p>	<p>Длина – 413 м.</p> <p>Площадь – 9,7 га.</p>	промышленное рыболовство	Длина - 400 м.	<p>т.1 64°46'09" с.ш. 177°09'24" в.д.;</p> <p>т.2 64°46'02" с.ш. 177°09'15" в.д.;</p> <p>т.3 64°46'13" с.ш. 177°08'48" в.д.;</p> <p>т.4 64°46'17" с.ш. 177°08'59" в.д.</p> <p>Акватория водоема, ограниченная линиями при последовательном соединении базовых точек:</p> <p>1. От точки 1 до точки 2 по прямой линии</p> <p>2. От точки 2 до точки 3 по прямой линии.</p> <p>3. От точки 3 до точки 4 по прямой линии.</p> <p>4. От точки 4 до точки 1 по береговой линии водного объекта.</p>

№ п/п	№ участка	Наименование водного объекта	Границы участка	Размеры участка	Вид рыболовства	Границы рыболовных участков, согласно договорам, заключенным в соответствии со ст. 61, 63, 64, 65 Федерального закона от 20.12.2004 № 166-ФЗ «О рыболовстве и сохранении водных биологических ресурсов»	
						Размеры участка	Границы участка (система координат WGS-84)
<b>Внутренние морские воды</b>							
8	12тр-р	протока Рыбачья	<p>т.1 62°26'07" с.ш. 179°06'24" в.д.;  т.2 62°26'14" с.ш. 179°06'25" в.д.;  т.3 62°26'14" с.ш. 179°06'32" в.д.;  т.4 62°26'07" с.ш. 179°06'32" в.д.</p> <p>Акватория водоёма, ограниченная линиями при последовательном соединении базовых точек:  1. От т.1 до т.2 по береговой линии водного объекта.  2. От т.2 до т.3 по прямой линии.  3. От т.3 до т.4 по прямой линии.  4. От т.4 до т.1 по прямой линии.</p> <p>Границы участка установлены в пределах акватории водоема, за исключением участков суши.</p>	<p>Длина - 217 м.  Площадь - 2,3 га.</p>	<p>рыболовство в целях обеспечения традиционного образа жизни и осуществления традиционной хозяйственной деятельности коренных малочисленных народов Севера, Сибири и Дальнего Востока Российской Федерации</p>	<p>Длина - 215 м.</p>	<p>т.1 62°26'07" с.ш. 179°06'24" в.д.;  т.2 62°26'14" с.ш. 179°06'25" в.д.;  т.3 62°26'14" с.ш. 179°06'32" в.д.;  т.4 62°26'07" с.ш. 179°06'32" в.д.</p> <p>Акватория водоёма, ограниченная линиями при последовательном соединении базовых точек:  1. От т.1 до т.2 по береговой линии водного объекта.  2. От т.2 до т.3 по прямой линии.  3. От т.3 до т.4 по прямой линии.  4. От т.4 до т.1 по прямой линии.</p>

№ п/п	№ участка	Наименование водного объекта	Границы участка	Размеры участка	Вид рыболовства	Границы рыболовных участков, согласно договорам, заключенным в соответствии со ст. 61, 63, 64, 65 Федерального закона от 20.12.2004 № 166-ФЗ «О рыболовстве и сохранении водных биологических ресурсов»	
						Размеры участка	Границы участка (система координат WGS-84)
9	5тр-р	горло реки Анадырь	<p>т.1 64°47'57"с.ш. 177°27'21"в.д.;  т.2 64°47'54"с.ш. 177°27'22"в.д.;  т.3 64°47'53"с.ш. 177°27'03"в.д.;  т.4 64°47'56"с.ш. 177°27'02"в.д.</p> <p>Акватория водоёма, ограниченная линиями при последовательном соединении базовых точек:  1. От точки 1 до точки 2 по береговой линии водного объекта.  2. От точки 2 до точки 3 по прямой линии.  3. От точки 3 до точки 4 по прямой линии.  4. От точки 4 до точки 1 по прямой линии.  Границы участка установлены в пределах акватории водоема, за исключением участков суши.</p>	<p>Длина - 94 м.  Площадь – 2,4 га.</p>	<p>рыболовство в целях обеспечения традиционного образа жизни и осуществления традиционной хозяйственной деятельности коренных малочисленных народов Севера, Сибири и Дальнего Востока Российской Федерации</p>	<p>Длина - 100 м.</p>	<p>т.1 64°47'57"с.ш. 177°27'21"в.д.;  т.2 64°47'54"с.ш. 177°27'22"в.д.;  т.3 64°47'53"с.ш. 177°27'03"в.д.;  т.4 64°47'56"с.ш. 177°27'02"в.д.</p> <p>Акватория водоёма, ограниченная линиями при последовательном соединении базовых точек:  1. От точки 1 до точки 2 по береговой линии водного объекта.  2. От точки 2 до точки 3 по прямой линии.  3. От точки 3 до точки 4 по прямой линии.  4. От точки 4 до точки 1 по прямой линии.</p>

№ п/п	№ участка	Наименование водного объекта	Границы участка	Размеры участка	Вид рыболовства	Границы рыболовных участков, согласно договорам, заключенным в соответствии со ст. 61, 63, 64, 65 Федерального закона от 20.12.2004 № 166-ФЗ «О рыболовстве и сохранении водных биологических ресурсов»	
						Размеры участка	Границы участка (система координат WGS-84)
10	8тр-р	горло р. Анадырь, бухта Мелкая	<p>т.1 64°46'17"с.ш. 177°33'06"в.д.;</p> <p>т.2 64°46'13"с.ш. 177°32'51"в.д.;</p> <p>т.3 64°46'17"с.ш. 177°32'45"в.д.;</p> <p>т.4 64°46'21"с.ш. 177°33'00"в.д.</p> <p>Акватория водоёма, ограниченная линиями при последовательном соединении базовых точек:</p> <p>1. От точки 1 до точки 2 по береговой линии водного объекта.</p> <p>2. От точки 2 до точки 3 по прямой линии.</p> <p>3. От точки 3 до точки 4 по прямой линии.</p> <p>4. От точки 4 до точки 1 по прямой линии.</p> <p>Границы участка установлены в пределах акватории водоема, за исключением участков суши.</p>	<p>Длина – 233,8 м.</p> <p>Площадь - 3,4 га.</p>	<p>рыболовство в целях обеспечения традиционного образа жизни и осуществления традиционной хозяйственной деятельности коренных малочисленных народов Севера, Сибири и Дальнего Востока Российской Федерации</p>	<p>Длина - 230 м.</p>	<p>т.1 64°46'17" с.ш. 177°33'06"в.д.;</p> <p>т.2 64°46'13" с.ш. 177°32'51"в.д.;</p> <p>т.3 64°46'17" с.ш. 177°32'45"в.д.;</p> <p>т.4 64°46'21" с.ш. 177°33'00"в.д.</p> <p>Акватория водоёма, ограниченная линиями при последовательном соединении базовых точек:</p> <p>1. От точки 1 до точки 2 по береговой линии водного объекта.</p> <p>2. От точки 2 до точки 3 по прямой линии.</p> <p>3. От точки 3 до точки 4 по прямой линии.</p> <p>4. От точки 4 до точки 1 по прямой линии.</p>



№ п/п	№ участка	Наименование водного объекта	Границы участка	Размеры участка	Вид рыболовства	Границы рыболовных участков, согласно договорам, заключенным в соответствии со ст. 61, 63, 64, 65 Федерального закона от 20.12.2004 № 166-ФЗ «О рыболовстве и сохранении водных биологических ресурсов»	
						Размеры участка	Границы участка (система координат WGS-84)
11	12пб	Анадырский лиман	<p>т.1 64°38'00" с.ш. 178°14'55" в.д.;</p> <p>т.2 64°37'54" с.ш. 178°16'07" в.д.;</p> <p>т.3 64°37'26" с.ш. 178°15'55" в.д.;</p> <p>т.4 64°37'34" с.ш. 178°14'41" в.д.</p> <p>Акватория водоема, ограниченная линиями при последовательном соединении базовых точек:</p> <p>1. От точки 1 до точки 2 по береговой линии.</p> <p>2. От точки 2 до точки 3 по прямой линии.</p> <p>3. От точки 3 до точки 4 по прямой линии.</p> <p>4. От точки 4 до точки 1 по прямой линии.</p> <p>Границы участка установлены в пределах акватории водоема, за исключением участков суши.</p>	Площадь РЛУ - 84.8 га.	промышленное рыболовство	Площадь РЛУ - 84.8 га.	<p>т.1 64°38'00" с.ш. 178°14'55" в.д.;</p> <p>т.2 64°37'54" с.ш. 178°16'07" в.д.;</p> <p>т.3 64°37'26" с.ш. 178°15'55" в.д.;</p> <p>т.4 64°37'34" с.ш. 178°14'41" в.д.</p> <p>Акватория водоема, ограниченная линиями при последовательном соединении базовых точек:</p> <p>1. От точки 1 до точки 2 по береговой линии.</p> <p>2. От точки 2 до точки 3 по прямой линии.</p> <p>3. От точки 3 до точки 4 по прямой линии.</p> <p>4. От точки 4 до точки 1 по прямой линии.</p>

№ п/п	№ участка	Наименование водного объекта	Границы участка	Размеры участка	Вид рыболовства	Границы рыболовных участков, согласно договорам, заключенным в соответствии со ст. 61, 63, 64, 65 Федерального закона от 20.12.2004 № 166-ФЗ «О рыболовстве и сохранении водных биологических ресурсов»	
						Размеры участка	Границы участка (система координат WGS-84)
12	14пб	Анадырский лиман	<p>т.1 64°39'02" с.ш. 178°03'56" в.д.;  т.2 64°38'44" с.ш. 178°04'30" в.д.;  т.3 64°38'25" с.ш. 178°03'28" в.д.;  т.4 64°38'44" с.ш. 178°02'59" в.д.</p> <p>Акватория водоема, ограниченная линиями при последовательном соединении базовых точек:  1. От точки 1 до точки 2 по прямой линии.  2. От точки 2 до точки 3 по прямой линии.  3. От точки 3 до точки 4 по прямой линии.  4. От точки 4 до точки 1 по береговой линии.</p> <p>Границы участка установлены в пределах акватории водоема, за исключением участков суши.</p>	Площадь РЛУ – 71,1 га.	промышленное рыболовство	Площадь РЛУ - 71,1 га.	<p>т.1 64°39'02" с.ш. 178°03'56" в.д.;  т.2 64°38'44" с.ш. 178°04'30" в.д.;  т.3 64°38'25" с.ш. 178°03'28" в.д.;  т.4 64°38'44" с.ш. 178°02'59" в.д.</p> <p>Акватория водоема, ограниченная линиями при последовательном соединении базовых точек:  1. От точки 1 до точки 2 по прямой линии.  2. От точки 2 до точки 3 по прямой линии.  3. От точки 3 до точки 4 по прямой линии.  4. От точки 4 до точки 1 по береговой линии.</p>

№ п/п	№ участка	Наименование водного объекта	Границы участка	Размеры участка	Вид рыболовства	Границы рыболовных участков, согласно договорам, заключенным в соответствии со ст. 61, 63, 64, 65 Федерального закона от 20.12.2004 № 166-ФЗ «О рыболовстве и сохранении водных биологических ресурсов»	
						Размеры участка	Границы участка (система координат WGS-84)
13	15пб	Анадырский лиман	<p>т.1 64°38'26" с.ш. 178°01'59" в.д.;</p> <p>т.2 64°38'20" с.ш. 178°02'10" в.д.;</p> <p>т.3 64°38'09" с.ш. 178°01'07" в.д.;</p> <p>т.4 64°38'13" с.ш. 178°01'03" в.д.</p> <p>Акватория водоема, ограниченная линиями при последовательном соединении базовых точек:</p> <p>1. От точки 1 до точки 2 по прямой линии.</p> <p>2. От точки 2 до точки 3 по прямой линии.</p> <p>3. От точки 3 до точки 4 по прямой линии.</p> <p>4. От точки 4 до точки 1 по береговой линии.</p> <p>Границы участка установлены в пределах акватории водоема, за исключением участков суши.</p>	Площадь РЛУ - 15,9 га.	промышленное рыболовство	Площадь РЛУ - 15,9 га.	<p>т.1 64°38'26" с.ш. 178°01'59" в.д.;</p> <p>т.2 64°38'20" с.ш. 178°02'10" в.д.;</p> <p>т.3 64°38'09" с.ш. 178°01'07" в.д.;</p> <p>т.4 64°38'13" с.ш. 178°01'03" в.д.</p> <p>Акватория водоема, ограниченная линиями при последовательном соединении базовых точек:</p> <p>1. От точки 1 до точки 2 по прямой линии.</p> <p>2. От точки 2 до точки 3 по прямой линии.</p> <p>3. От точки 3 до точки 4 по прямой линии.</p> <p>4. От точки 4 до точки 1 по береговой линии.</p>

№ п/п	№ участка	Наименование водного объекта	Границы участка	Размеры участка	Вид рыболовства	Границы рыболовных участков, согласно договорам, заключенным в соответствии со ст. 61, 63, 64, 65 Федерального закона от 20.12.2004 № 166-ФЗ «О рыболовстве и сохранении водных биологических ресурсов»	
						Размеры участка	Границы участка (система координат WGS-84)
14	16пб	Анадырский лиман	<p>т.1 64°38'25" с.ш. 178°01'03" в.д.;  т.2 64°38'30" с.ш. 178°00'54" в.д.;  т.3 64°38'38" с.ш. 178°01'21" в.д.;  т.4 64°38'32" с.ш. 178°01'33" в.д.</p> <p>Акватория водоема, ограниченная линиями при последовательном соединении базовых точек:  1. От точки 1 до точки 2 по прямой линии.  2. От точки 2 до точки 3 по прямой линии.  3. От точки 3 до точки 4 по прямой линии.  4. От точки 4 до точки 1 по береговой линии.</p> <p>Границы участка установлены в пределах акватории водоема, за исключением участков суши.</p>	Площадь РЛУ - 9,7 га.	промышленное рыболовство	Площадь РЛУ - 9,7 га.	<p>т.1 64°38'25" с.ш. 178°01'03" в.д.;  т.2 64°38'30" с.ш. 178°00'54" в.д.;  т.3 64°38'38" с.ш. 178°01'21" в.д.;  т.4 64°38'32" с.ш. 178°01'33" в.д.</p> <p>Акватория водоема, ограниченная линиями при последовательном соединении базовых точек:  1. От точки 1 до точки 2 по прямой линии.  2. От точки 2 до точки 3 по прямой линии.  3. От точки 3 до точки 4 по прямой линии.  4. От точки 4 до точки 1 по береговой линии.</p>

№ п/п	№ участка	Наименование водного объекта	Границы участка	Размеры участка	Вид рыболовства	Границы рыболовных участков, согласно договорам, заключенным в соответствии со ст. 61, 63, 64, 65 Федерального закона от 20.12.2004 № 166-ФЗ «О рыболовстве и сохранении водных биологических ресурсов»	
						Размеры участка	Границы участка (система координат WGS-84)
15	1тр-м	Анадырский лиман	<p>т.1 64°42'18" с.ш. 177°39'01" в.д.;  т.2 64°42'09" с.ш. 177°38'38" в.д.;  т.3 64°42'12" с.ш. 177°38'32" в.д.;  т.4 64°42'21" с.ш. 177°38'54" в.д.</p> <p>Акватория водоема, ограниченная линиями при последовательном соединении базовых точек:  1. От точки 1 до точки 2 по береговой линии водного объекта.  2. От точки 2 до точки 3 по прямой линии.  3. От точки 3 до точки 4 по прямой линии.  4. От точки 4 до точки 1 по прямой линии.  Границы участка установлены в пределах акватории водоема, за исключением участков суши.</p>	Площадь - 5,1 га.	рыболовство в целях обеспечения традиционного образа жизни и осуществления традиционной хозяйственной деятельности коренных малочисленных народов Севера, Сибири и Дальнего Востока Российской Федерации	Площадь - 5,1 га.	<p>т.1 64°42'18" с.ш. 177°39'01" в.д.;  т.2 64°42'09" с.ш. 177°38'38" в.д.;  т.3 64°42'12" с.ш. 177°38'32" в.д.;  т.4 64°42'21" с.ш. 177°38'54" в.д.</p> <p>Акватория водоема, ограниченная линиями при последовательном соединении базовых точек:  1. От точки 1 до точки 2 по береговой линии водного объекта.  2. От точки 2 до точки 3 по прямой линии.  3. От точки 3 до точки 4 по прямой линии.  4. От точки 4 до точки 1 по прямой линии.</p>

№ п/п	№ участка	Наименование водного объекта	Границы участка	Размеры участка	Вид рыболовства	Границы рыболовных участков, согласно договорам, заключенным в соответствии со ст. 61, 63, 64, 65 Федерального закона от 20.12.2004 № 166-ФЗ «О рыболовстве и сохранении водных биологических ресурсов»	
						Размеры участка	Границы участка (система координат WGS-84)
16	Зтр-м	Анадырский лиман	<p>т.1 64°42'35" с.ш. 177°39'44" в.д.;  т.2 64°42'33" с.ш. 177°39'38" в.д.;  т.3 64°42'34" с.ш. 177°39'36" в.д.;  т.4 64°42'36" с.ш. 177°39'41" в.д.</p> <p>Акватория водоема, ограниченная линиями при последовательном соединении базовых точек:  1. От точки 1 до точки 2 по береговой линии водного объекта.  2. От точки 2 до точки 3 по прямой линии.  3. От точки 3 до точки 4 по прямой линии.  4. От точки 4 до точки 1 по прямой линии.</p> <p>Границы участка установлены в пределах акватории водоема, за исключением участков суши.</p>	Площадь - 0,43 га.	рыболовство в целях обеспечения традиционного образа жизни и осуществления традиционной хозяйственной деятельности коренных малочисленных народов Севера, Сибири и Дальнего Востока Российской Федерации	Площадь - 0,44 га.	<p>т.1 64°42'35" с.ш. 177°39'44" в.д.;  т.2 64°42'33" с.ш. 177°39'38" в.д.;  т.3 64°42'34" с.ш. 177°39'36" в.д.;  т.4 64°42'36" с.ш. 177°39'41" в.д.</p> <p>Акватория водоема, ограниченная линиями при последовательном соединении базовых точек:  1. От точки 1 до точки 2 по береговой линии водного объекта.  2. От точки 2 до точки 3 по прямой линии.  3. От точки 3 до точки 4 по прямой линии.  4. От точки 4 до точки 1 по прямой линии.</p>

№ п/п	№ участка	Наименование водного объекта	Границы участка	Размеры участка	Вид рыболовства	Границы рыболовных участков, согласно договорам, заключенным в соответствии со ст. 61, 63, 64, 65 Федерального закона от 20.12.2004 № 166-ФЗ «О рыболовстве и сохранении водных биологических ресурсов»	
						Размеры участка	Границы участка (система координат WGS-84)
17	4тр-м	Анадырский лиман	<p>т.1 64°43'34" с.ш. 177°38'39" в.д.;  т.2 64°43'30" с.ш. 177°38'44" в.д.;  т.3 64°43'30" с.ш. 177°38'39" в.д.;  т.4 64°43'34" с.ш. 177°38'35" в.д.</p> <p>Акватория водоема, ограниченная линиями при последовательном соединении базовых точек:  1. От точки 1 до точки 2 по береговой линии водного объекта.  2. От точки 2 до точки 3 по прямой линии.  3. От точки 3 до точки 4 по прямой линии.  4. От точки 4 до точки 1 по прямой линии.  Границы участка установлены в пределах акватории водоема, за исключением участков суши.</p>	Площадь - 0,71 га.	рыболовство в целях обеспечения традиционного образа жизни и осуществления традиционной хозяйственной деятельности коренных малочисленных народов Севера, Сибири и Дальнего Востока Российской Федерации	Площадь - 0,64 га.	<p>т.1 64°43'34" с.ш. 177°38'39" в.д.;  т.2 64°43'30" с.ш. 177°38'44" в.д.;  т.3 64°43'30" с.ш. 177°38'39" в.д.;  т.4 64°43'34" с.ш. 177°38'35" в.д.</p> <p>Акватория водоема, ограниченная линиями при последовательном соединении базовых точек:  1. От точки 1 до точки 2 по береговой линии водного объекта.  2. От точки 2 до точки 3 по прямой линии.  3. От точки 3 до точки 4 по прямой линии.  4. От точки 4 до точки 1 по прямой линии.</p>

№ п/п	№ участка	Наименование водного объекта	Границы участка	Размеры участка	Вид рыболовства	Границы рыболовных участков, согласно договорам, заключенным в соответствии со ст. 61, 63, 64, 65 Федерального закона от 20.12.2004 № 166-ФЗ «О рыболовстве и сохранении водных биологических ресурсов»	
						Размеры участка	Границы участка (система координат WGS-84)
18	5тр-м	Анадырский лиман	<p>т.1 64°43'48" с.ш. 177°38'31" в.д.;  т.2 64°43'45" с.ш. 177°38'32" в.д.;  т.3 64°43'45" с.ш. 177°38'27" в.д.;  т.4 64°43'48" с.ш. 177°38'26" в.д.</p> <p>Акватория водоема, ограниченная линиями при последовательном соединении базовых точек:  1. От точки 1 до точки 2 по береговой линии водного объекта.  2. От точки 2 до точки 3 по прямой линии.  3. От точки 3 до точки 4 по прямой линии.  4. От точки 4 до точки 1 по прямой линии.</p> <p>Границы участка установлены в пределах акватории водоема, за исключением участков суши.</p>	Площадь - 0,55 га.	рыболовство в целях обеспечения традиционного образа жизни и осуществления традиционной хозяйственной деятельности коренных малочисленных народов Севера, Сибири и Дальнего Востока Российской Федерации	Площадь - 0,55 га.	<p>т.1 64°43'48" с.ш. 177°38'31" в.д.;  т.2 64°43'45" с.ш. 177°38'32" в.д.;  т.3 64°43'45" с.ш. 177°38'27" в.д.;  т.4 64°43'48" с.ш. 177°38'26" в.д.</p> <p>Акватория водоема, ограниченная линиями при последовательном соединении базовых точек:  1. От точки 1 до точки 2 по береговой линии водного объекта.  2. От точки 2 до точки 3 по прямой линии.  3. От точки 3 до точки 4 по прямой линии.  4. От точки 4 до точки 1 по прямой линии.</p>








№ п/п	№ участка	Наименование водного объекта	Границы участка	Размеры участка	Вид рыболовства	Границы рыболовных участков, согласно договорам, заключенным в соответствии со ст. 61, 63, 64, 65 Федерального закона от 20.12.2004 № 166-ФЗ «О рыболовстве и сохранении водных биологических ресурсов»	
						Размеры участка	Границы участка (система координат WGS-84)
19	бтр-м	Анадырский лиман	<p>т.1 64°43'55" с.ш. 177°38'29" в.д.;</p> <p>т.2 64°43'52" с.ш. 177°38'30" в.д.;</p> <p>т.3 64°43'52" с.ш. 177°38'25" в.д.;</p> <p>т.4 64°43'55" с.ш. 177°38'24" в.д.</p> <p>Акватория водоема, ограниченная линиями при последовательном соединении базовых точек:</p> <p>1. От точки 1 до точки 2 по береговой линии водного объекта.</p> <p>2. От точки 2 до точки 3 по прямой линии.</p> <p>3. От точки 3 до точки 4 по прямой линии.</p> <p>4. От точки 4 до точки 1 по прямой линии.</p> <p>Границы участка установлены в пределах акватории водоема, за исключением участков суши.</p>	Площадь - 0,57 га.	рыболовство в целях обеспечения традиционного образа жизни и осуществления традиционной хозяйственной деятельности коренных малочисленных народов Севера, Сибири и Дальнего Востока Российской Федерации	Площадь - 0,57 га.	<p>т.1 64°43'55" с.ш. 177°38'29" в.д.;</p> <p>т.2 64°43'52" с.ш. 177°38'30" в.д.;</p> <p>т.3 64°43'52" с.ш. 177°38'25" в.д.;</p> <p>т.4 64°43'55" с.ш. 177°38'24" в.д.</p> <p>Акватория водоема, ограниченная линиями при последовательном соединении базовых точек:</p> <p>1. От точки 1 до точки 2 по береговой линии водного объекта.</p> <p>2. От точки 2 до точки 3 по прямой линии.</p> <p>3. От точки 3 до точки 4 по прямой линии.</p> <p>4. От точки 4 до точки 1 по прямой линии.</p>

№ п/п	№ участка	Наименование водного объекта	Границы участка	Размеры участка	Вид рыболовства	Границы рыболовных участков, согласно договорам, заключенным в соответствии со ст. 61, 63, 64, 65 Федерального закона от 20.12.2004 № 166-ФЗ «О рыболовстве и сохранении водных биологических ресурсов»	
						Размеры участка	Границы участка (система координат WGS-84)
20	6пб	Берингово море	<p>т.1 62°31'20" с.ш. 177°03'23" в.д.;  т.2 62°31'54" с.ш. 177°02'48" в.д.;  т.3 62°31'57" с.ш. 177°03'13" в.д.;  т.4 62°31'25" с.ш. 177°03'41" в.д.</p> <p>Акватория водоема, ограниченная линиями при последовательном соединении базовых точек:  1. От точки 1 до точки 2 по прямой линии.  2. От точки 2 до точки 3 по береговой линии.  3. От точки 3 до точки 4 по прямой линии.  4. От точки 4 до точки 1 по прямой линии.</p> <p>Границы участка установлены в пределах акватории водоема, за исключением участков суши.</p>	Площадь - 37 га.	промышленное рыболовство	Площадь - 37 га.	<p>т.1 62°31'20" с.ш. 177°03'23" в.д.;  т.2 62°31'54" с.ш. 177°02'48" в.д.;  т.3 62°31'57" с.ш. 177°03'13" в.д.;  т.4 62°31'25" с.ш. 177°03'41" в.д.</p> <p>Акватория водоема, ограниченная линиями при последовательном соединении базовых точек:  1. От точки 1 до точки 2 по прямой линии.  2. От точки 2 до точки 3 по береговой линии.  3. От точки 3 до точки 4 по прямой линии.  4. От точки 4 до точки 1 по прямой линии.</p>

№ п/п	№ участка	Наименование водного объекта	Границы участка	Размеры участка	Вид рыболовства	Границы рыболовных участков, согласно договорам, заключенным в соответствии со ст. 61, 63, 64, 65 Федерального закона от 20.12.2004 № 166-ФЗ «О рыболовстве и сохранении водных биологических ресурсов»	
						Размеры участка	Границы участка (система координат WGS-84)
21	7пб	Берингово море	<p>т.1 62°30'38" с.ш. 176°58'27" в.д.;</p> <p>т.2 62°31'09" с.ш. 176°57'53" в.д.;</p> <p>т.3 62°31'15" с.ш. 176°58'23" в.д.;</p> <p>т.4 62°30'44" с.ш. 176°58'52" в.д.</p> <p>Акватория водоема, ограниченная линиями при последовательном соединении базовых точек:</p> <p>1. От точки 1 до точки 2 по прямой линии.</p> <p>2. От точки 2 до точки 3 по береговой линии водного объекта.</p> <p>3. От точки 3 до точки 4 по прямой линии.</p> <p>4. От точки 4 до точки 1 по прямой линии.</p> <p>Границы участка установлены в пределах акватории водоема, за исключением участков суши.</p>	Площадь - 46 га.	промышленное рыболовство	Площадь - 46 га.	<p>т.1 62°30'38" с.ш. 176°58'27" в.д.;</p> <p>т.2 62°31'09" с.ш. 176°57'53" в.д.;</p> <p>т.3 62°31'15" с.ш. 176°58'23" в.д.;</p> <p>т.4 62°30'44" с.ш. 176°58'52" в.д.</p> <p>Акватория водоема, ограниченная линиями при последовательном соединении базовых точек:</p> <p>1. От точки 1 до точки 2 по прямой линии.</p> <p>2. От точки 2 до точки 3 по береговой линии водного объекта.</p> <p>3. От точки 3 до точки 4 по прямой линии.</p> <p>4. От точки 4 до точки 1 по прямой линии.</p>

№ п/п	№ участка	Наименование водного объекта	Границы участка	Размеры участка	Вид рыболовства	Границы рыболовных участков, согласно договорам, заключенным в соответствии со ст. 61, 63, 64, 65 Федерального закона от 20.12.2004 № 166-ФЗ «О рыболовстве и сохранении водных биологических ресурсов»	
						Размеры участка	Границы участка (система координат WGS-84)
22	8пб	бухта Ушакова	<p>т.1 62°34'38" с.ш. 179°26'48" в.д.;  т.2 62°36'36" с.ш. 179°30'14" в.д.;  т.3 62°35'10" с.ш. 179°32'06" в.д.;  т.4 62°32'48" с.ш. 179°26'36" в.д.</p> <p>Акватория водоема, ограниченная линиями при последовательном соединении базовых точек:  1. От точки 1 до точки 2 по береговой линии.  2. От точки 2 до точки 3 по прямой линии.  3. От точки 3 до точки 4 по прямой линии.  4. От точки 4 до точки 1 по прямой линии.</p> <p>Границы участка установлены в пределах акватории водоема, за исключением участков суши.</p>	Площадь РЛУ – 1 547,3 га.	промышленное рыболовство	Площадь РЛУ – 3 296 га.	<p>т.1 62°34'38" с.ш. 179°26'48" в.д.;  т.2 62°36'36" с.ш. 179°30'14" в.д.;  т.3 62°35'10" с.ш. 179°32'06" в.д.;  т.4 62°32'48" с.ш. 179°26'36" в.д.</p> <p>Акватория водоема, ограниченная линиями при последовательном соединении базовых точек:  1. От точки 1 до точки 2 по береговой линии.  2. От точки 2 до точки 3 по прямой линии.  3. От точки 3 до точки 4 по прямой линии.  4. От точки 4 до точки 1 по прямой линии.</p>

Подписи членов комиссии  
присутствующих на заседании 19.03.2024

1. Кудрявцев Александр Владимирович	
2. Батанов Роман Леонидович	
3. Скрыбикова Алёна Николаевна	
4. Батурина Мария Александровна	
5. Альшевская Юлия Александровна	
6. Литвинов Виталий Витальевич	
7. Афонин Антон Анатольевич	
8. Вуквукай Раиса Алексеевна	
9. Дейнега Виктор Викторович	
10. Долганская Валентина Юрьевна	
11. Ештыганов Егор Валентинович	
12. Левашов Сергей Викторович	
13. Петруненко Павел Анатольевич	
14. Морозов Эдуард Владимирович	
15. Чадин Владимир Павлович	
16. Юманов Василий Владимирович	
17. Тевлявье Александра Владимировна	
18. Миндалев Виталий Юрьевич	
19. Кириллов Сергей Владимирович	

Федеральная служба безопасности  
Российской Федерации  
(ФСБ России)

Управление Федеральной службы  
безопасности Российской Федерации  
по Чукотскому автономному округу  
(УФСБ России по Чукотскому автономному округу)

18 марта 2024 г. № 3/12-2192внс

ул. Отке 31, г. Анадырь, 689000,  
тел/факс (42722) 2-28-86,  
e-mail: ufsb87@fsb.ru

Заместителю начальника Департамента  
сельского хозяйства и продовольствия  
Чукотского автономного округа

А.Н. Скрябиковой

г. Анадырь, ул. Отке, д. 4, 689000,  
M.Baturina@dpsh.chukotka-gov.ru

Уважаемая Алена Николаевна!

С проектом протокола заседания Комиссии по определению границ  
рыболовных участков на территории Чукотского автономного округа  
№ 59 от 19.03.2024 согласны.

По вопросам повестки голосую «за».

По вопросам повестки голосую «за» (Кириллов С.В.).



Начальник подразделения Управления



П.А. Петруненко